

# Vertrouwelijk – Bundel – Algemeen Bestuur Veiligheidsregio Limburg-Noord (reguliere vergadering) van 22 maart 2024

- A.1 Opening en mededelingen
- B Ter besluitvorming
- B.1 Definitieve vaststelling Rampbestrijdingsplan Hoogwater Limburg 2023–2026  
*Op 15 december heeft het Algemeen Bestuur ingestemd met de ter inzage legging van het Rampbestrijdingsplan Hoogwater Limburg 2023–2026. Beide veiligheidsregio's hebben één ontvangen. Deze hebben niet geleid tot inhoudelijke aanpassing van het Rampbestrijdingsplan.*  
*Voorstel:*  
*1. Kennis nemen van de zienswijze*  
*2. Instemmen met de reactie op de zienswijze*  
*3. Vaststellen van het Rampbestrijdingsplan Hoogwater Limburg 2023–2026*  
Deknotitie RBP Hoogwater 2023–2026 AB 22-03-2024  
RBP Hoogwater Limburg 2023–2026  
Kasteel Het Steenen Huys – Zienswijze Rampbestrijdingsplan Hoogwater Limburg – v1 JJM 6-2-24  
Brief Reactie op de zienswijze RBP Hoogwater
- B.2 Vaststellen beleidsplan 2024–2027  
*Eens in de vier jaar stelt VRLN een beleidsplan op. Het huidige beleidsplan heeft een looptijd tot en met 2023. In 2023 is het nieuwe beleidsplan VRLN voor de periode 2024–2027 opgesteld. In de vergadering van het Algemeen Bestuur van 15 december 2023 is het concept beleidsplan inclusief de wettelijk verplichte bijlagen vastgesteld. Vervolgens is aan de burgemeesters van de deelnemende gemeenten de mogelijkheid geboden om het concept beleidsplan ter raadsconsultatie voor te leggen. Dit heeft niet geleid tot een aanpassing van het vastgestelde concept.*  
*Voorstel:*  
*1. Het Beleidsplan VRLN 2024–2027 'In goede handen' vaststellen inclusief de volgende wettelijk verplichte bijlagen:*  
*– het provinciaal risicoprofiel;*  
*– het dekkingsplan brandweer 4.0 en*  
*– het regionaal crisisplan 2024–2027.*  
AB deknnotitie beleidsplan 2024–2027  
Infographic beleidsplan 2024–2027
- B.3 (Vertrouwelijk) Benoeming DB lid  
*Met het vertrek van één van de DB leden als wethouder maakt deze ook niet langer deel uit van het Dagelijks Bestuur van de veiligheidsregio. Conform artikel 10 van de Gemeenschappelijke regeling Veiligheidsregio en Gemeentelijke Gezondheidsdienst Limburg-Noord, draagt de Bestuurscommissie GGD in dezen een lid uit de bestuurscommissie voor om zitting te nemen in het Dagelijks Bestuur van de veiligheidsregio. Leden van het Dagelijks Bestuur worden benoemd door het Algemeen Bestuur.*  
*Voorstel:*  
*Instemmen met de benoeming van de door de bestuurscommissie GGD voorgedragen kandidaat als lid van het Dagelijks Bestuur van de Veiligheidsregio Limburg-Noord*  
Benoeming DB lid
- C Ter bespreking
- D Rondvraag/Sluiting

Vergadering van	: Algemeen Bestuur – ingelaste vergadering
Kabinet	: Nee
Vergaderdatum	: 22 maart 2024
Auteur	: Hinszen, Menno; Timmermans, Roy
Onderwerp	: Definitieve vaststelling Rampbestrijdingsplan Hoogwater Limburg 2023-2026
Bijlagen	: 3

### ***Aanleiding en korte samenvatting***

Op 15 december heeft u ingestemd met de ter inzage legging van het Rampbestrijdingsplan Hoogwater Limburg 2023-2026. Deze is op 27 december ter inzage gelegd voor een periode van 6 weken. Gedurende deze periode is er in beide veiligheidsregio's één zienswijze ingediend. In de bijlage is de, bij ons ingediende zienswijze, opgenomen. Beide zienswijzen hebben niet geleid tot inhoudelijke aanpassing van het Rampbestrijdingsplan. Wij verzoeken u daarom het Rampbestrijdingsplan Hoogwater definitief vast te stellen.

### ***Beslispunten***

1. Kennis nemen van de zienswijze
2. Instemmen met de reactie op de zienswijze
3. Vaststellen van het Rampbestrijdingsplan Hoogwater Limburg 2023-2026

### ***Onderbouwing voorstel***

Met de actualisatie van dit rampbestrijdingsplan worden verbeteringen doorgevoerd aan het Rampbestrijdingsplan Hoogwater op operationeel niveau. Hiermee wordt beoogd dat de crisisorganisatie beter is voorbereid op een volgende hoogwatersituatie en wordt de kans op een effectieve crisisbeheersing vergroot.

De verbeterde voorbereiding op hoogwatersituaties is nog niet afgerond. Zowel intern als onder de vlag van de kerngroep hoogwater zijn de betrokken organisaties nog druk doende om verbeterpunten op te pakken. Deze inspanningen zullen de komende jaren bruikbare resultaten opleveren, die ook verwerkt moeten worden in het rampbestrijdingsplan ten einde onze crisisorganisatie optimaal voor te bereiden op een effectieve crisisbeheersing tijdens hoogwatersituaties. Het rampbestrijdingsplan zal daarom, bij formalisatie van het Impact Analyse Team (IAT), nogmaals worden voorzien van een actualisatie.

### ***Personele consequenties***

Er worden geen personele consequenties voorzien.

### ***Financiële consequenties***

Er worden geen financiële consequenties voorzien.

### **Communicatie**

De afdeling communicatie zal na definitieve vaststelling communiceren dat er een geactualiseerd Rampbestrijdingsplan Hoogwater is vastgesteld.

### **Vervolgprocedure**

Na definitieve vaststelling zal het nieuwe Rampbestrijdingsplan Hoogwater gedeeld worden met onze crisisfunctionarissen en partners. Daarnaast zal het nieuwe Rampbestrijdingsplan Hoogwater gepubliceerd worden op de website.

Tevens wordt binnen de projectgroep verder gewerkt aan een doorontwikkeling van onderdelen van het plan zoals het Impact Analyse Team. Een nieuwe actualisatie wordt in 2025 beoogd.

### **Bijlagen**

1. Rampbestrijdingsplan Hoogwater Limburg 2023-2026
2. Zienswijze
3. Reactie op de zienswijze

#### **Besluit**

**Paraaf ambtelijk secretaris:**

- Akkoord met voorstel
- Akkoord met voorstel met aantekening
- Niet akkoord met voorstel met aantekening

*Toelichting:*

# Rampbestrijdingsplan Hoogwater Limburg

2023-2026



<p><b>Versiedatum: 24-02-2024</b></p> <p>Vastgesteld door d.d.:</p>	
	
<p><b>Veiligheidsdirectie van de veiligheidsregio Limburg-Noord</b></p> <p>Mevr. C. Angevaren</p> <p>d.d.:</p>	<p><b>Veiligheidsdirectie van de veiligheidsregio Zuid-Limburg</b></p> <p>Dhr. L. Houben</p> <p>d.d.:</p>
<p><b>Algemeen Bestuur van de Veiligheidsregio Limburg-Noord</b></p> <p>Dhr. A. Scholten</p> <p>d.d.:</p>	<p><b>Algemeen Bestuur van de veiligheidsregio Zuid-Limburg</b></p> <p>Dhr. W. Hillenaar</p> <p>d.d.:</p>

**Colofon:**

Dit rampbestrijdingsplan is tot stand gekomen onder regie van de kerngroep hoogwater Limburg, bestaande uit vertegenwoordigers van de veiligheidsregio's Limburg-Noord en Zuid-Limburg, Rijkswaterstaat en Waterschap Limburg.

**Druk:**

Versie 7.0

**Eindredactie:**

Crisisbeheersing veiligheidsregio Limburg-Noord en veiligheidsregio Zuid-Limburg

## Inhoud

<b>1. INLEIDING .....</b>	<b>4</b>
<b>2. BESTUURLIJK EN WETTELIJK KADER.....</b>	<b>7</b>
2.1 INLEIDING .....	7
2.2 LEIDING & COÖRDINATIE .....	7
2.3 CONVENANT HOOGWATERBERICHTGEVING MAAS .....	7
2.4 VERANTWOORDELIJKHEDEN .....	7
2.5 UITWERKING OVERIGE INDIVIDUELE PARTNERS .....	8
2.6 BIJSTAND EN MILITAIRE STEUNVERLENING (IN HET OPENBAAR BELANG).....	8
2.7 BEHEER .....	9
2.8 OEFENEN .....	9
2.9 BESTUURLIJKE NETWERKKAARTEN .....	9
<b>3. SCENARIO HOOGWATER ZIJRVIEREN .....</b>	<b>11</b>
3.1 INLEIDING .....	11
3.2 MELDING & ALARMERING / OP- EN AFSCHALING .....	11
3.3 LEIDING EN COÖRDINATIE .....	13
3.4 INFORMATIEMANAGEMENT .....	14
3.5 CRISISCOMMUNICATIE .....	15
3.6 EVACUATIE .....	15
3.7 SAMENHANG HOOGWATER ZIJRVIEREN MET DE MAAS .....	16
<b>4. SCENARIO HOOGWATER MAAS .....</b>	<b>17</b>
4.1 INLEIDING .....	17
4.2 DUIDING AFVOER EN WATERSTANDEN .....	17
4.3 MELDING & ALARMERING / OP- EN AFSCHALING .....	18
4.4 LEIDING EN COÖRDINATIE .....	20
4.5 INFORMATIEMANAGEMENT .....	22
4.6 CRISISCOMMUNICATIE .....	23
4.7 EVACUATIE .....	25
4.8 ISOLATIE VAN GEBIEDEN .....	26
4.9 ACHTEREENVOLGENDE AANDACHTSGEBIEDEN .....	26
<b>5. SCENARIO FALEN KERING EN POLDEREFFECTEN .....</b>	<b>27</b>
5.1 INLEIDING .....	27
5.2 DUIDING SCENARIO'S FALEN PRIMAIRE KERING .....	27
5.3 MELDING & ALARMERING / OP- EN AFSCHALING .....	30
5.4 LEIDING & COÖRDINATIE .....	30
5.5 INFORMATIEMANAGEMENT .....	30
5.6 EVACUATIE .....	31
5.7 CRISISCOMMUNICATIE .....	31
5.8 POLDEREFFECTEN (KWELWATER EN GEBIEDSEIGEN WATER).....	32
<b>6. ORGANISATORISCHE KADERS.....</b>	<b>33</b>
6.1 INLEIDING .....	33
6.2 IMPACT ANALYSE TEAM .....	33
6.3 INTERNATIONALE SAMENWERKING .....	34
6.4 BURGERPARTICIPATIE .....	34
6.5 EVACUATIE .....	35
6.6 NAFASE HOOGWATER.....	38

# 1. Inleiding

Voor u ligt het Rampbestrijdingsplan Hoogwater Limburg 2023-2026 voor de veiligheidsregio's Limburg-Noord (VRLN) en Zuid-Limburg (VRZL). Dit plan is opgesteld naar aanleiding van de bestuurlijke wens in beide veiligheidsregio's om een specifiek plan te hebben voor de hoogwaterproblematiek rondom de Maas, beken en zijrivieren.

Hoewel rondom de Maas vele voorzieningen zijn getroffen om wateroverlast te voorkomen, kunnen primaire waterkeringen bezwijken of overstromen. Dat hebben de inwoners van Limburg in 1993 en 1995, maar helaas in 2021 opnieuw, ervaren. Hoogwater wijkt op facetten af van de reguliere rampenbestrijding en crisisbeheersing, zowel qua tijdsverloop als qua verantwoordelijkheden. Met dit rampbestrijdingsplan wordt beoogd dat de (crisisorganisaties van de) Limburgse veiligheidsregio's adequaat zijn voorbereid op dergelijke incidenten, in nauwe samenwerking met de overige organisaties in het speelveld, zoals de gemeenten, Rijkswaterstaat, Waterschap Limburg, Defensie en de politie.

Het rampbestrijdingsplan hoogwater is niet nieuw. Wel is het rampbestrijdingsplan naar aanleiding van de hoogwatercrisis van 2021 en de daarover verschenen evaluaties geactualiseerd. Zo is ervoor gekozen om het Impact Analyse Team een plek te geven in dit rampbestrijdingsplan en is het uitgebreid met informatie en handelingsperspectief ten aanzien van de meest risicovolle beken en zijrivieren in Limburg. Zowel mono- als multidisciplinair zijn Waterschap Limburg, Rijkswaterstaat en de Limburgse veiligheidsregio's op het moment van schrijven van dit plan echter nog bezig met het opvolgen van de aanbevelingen uit de evaluaties, waardoor niet alle ontwikkelingen en verbeterpunten in deze versie van het rampbestrijdingsplan kunnen worden verwerkt. Op basis van de veranderingen in de aanpak rondom het IAT zal het RBP opnieuw worden geüpdatet waarna deze zal vervallen in de reguliere actualisatiecyclus.

## Doelstellingen

Het Rampbestrijdingsplan (RBP) Hoogwater Limburg heeft drie doelstellingen:

1. Het vastleggen hoe de coördinatie tussen de betrokken actoren bij een hoogwatersituatie in de Maas en/of de beken en zijrivieren verloopt;
2. Het beschrijven van de omvang en de effecten van de verschillende hoogwaterscenario's;
3. Het vastleggen van de voorbereide acties en taken bij het optreden van hoge waterstanden in de Maas en/of de beken en zijrivieren.

## Reikwijdte plan

Het RBP Hoogwater Limburg is opgesteld om de gevolgen van hoogwater in Limburg zoveel mogelijk te beperken en te bestrijden. Hierna volgt een opsomming van gemeenten welke effecten kunnen ervaren van hoogwater uit beken, zijrivieren en/of de Maas: Eijsden-Margraten, Maastricht, Vaals, Gulpen-Wittem, Valkenburg aan de Geul, Meerssen, Heerlen, Voerendaal, Beek, Beekdaelen, Kerkrade, Landgraaf, Simpelveld, Stein, Sittard-Geleen, Echt-Susteren, Maasgouw, Roermond, Roerdalen, Leudal, Beesel, Peel en Maas, Venlo, Horst aan de Maas, Bergen, Venray, Gennep en Mook en Middelaar. Dit RBP dient als kapstok voor alle monodisciplinaire planvorming die door de individuele partners voor hoogwatersituaties wordt opgesteld.

## Leeswijzer

Het RBP Hoogwater Limburg bestaat uit drie onderdelen:

- Bestuurlijk deel: beschrijft het wettelijk- en beleidskader dat van toepassing is op de organisatie van de hoogwaterbestrijding.
- Operationeel deel: beschrijft de scenario's met de randvoorwaardelijke crisisbeheersingsprocessen en de generieke organisatorische kaders tijdens een hoogwatersituatie in de Maas en de beken en zijrivieren.
- Bijlagen.

Het RBP hangt samen met veel verschillende plannen en planfiguren. In bijlage L is daarom een schematisch overzicht te vinden van de diverse plannen en hoe deze zich verhouden tot elkaar.

### Vaststelling

- Het bestuurlijke deel wordt vastgesteld door het algemeen bestuur van de veiligheidsregio Limburg-Noord en het algemeen bestuur van de veiligheidsregio Zuid-Limburg.
- Het operationele deel wordt vastgesteld door de veiligheidsdirectie van de veiligheidsregio Limburg-Noord en de veiligheidsdirectie van de veiligheidsregio Zuid-Limburg.
- De bijlagen worden vastgesteld door de regiegroep van de veiligheidsregio Limburg-Noord en het programma crisisbeheersing en rampenbestrijding van de veiligheidsregio Zuid-Limburg. De monodisciplinaire bijlagen worden vastgesteld door de kolommen. Het “Convenant hoogwaterberichtgeving en prognoses” is in de bijlagen opgenomen maar is eerder vastgesteld door de algemeen besturen van de beide Limburgse veiligheidsregio’s en Rijkswaterstaat (RWS).



# Bestuurlijk deel

## 2. Bestuurlijk en wettelijk kader

### 2.1 Inleiding

Het doel van dit rampbestrijdingsplan is het ondersteunen van de operationele inzet van de betrokken organisaties tijdens een hoogwatersituatie van zowel de Maas als de meest risicovolle beken en zijrivieren in Limburg. Het rampbestrijdingsplan heeft daarmee betrekking op het werkingsgebied van de beide Limburgse veiligheidsregio's. Dit bestuurlijke deel is gericht op de bestuurlijke kaders, juridische aspecten en formele criteria waaraan een rampbestrijdingsplan moet voldoen. Het operationele deel richt zich op de operationele informatie en handvatten die van belang zijn voor de hulpdiensten en crisisorganisaties tijdens de bestrijding van een hoogwatersituatie.

### 2.2 Leiding & coördinatie

De opschaling zal verlopen via de Gecoördineerde Regionale Incidentbestrijdingsprocedure (GRIP) en wordt gebaseerd op de prognose van de afvoer bij vooraf bepaalde meetpunten. Bij hoogwater wordt in principe geen Commando Plaats Incident (CoPI) ingericht, tenzij er zich lokaal knelpunten voordoen waarvoor multidisciplinaire coördinatie noodzakelijk is. De Regionale Operationele Teams (ROT's) van beide veiligheidsregio's worden bij hoogwater uitgebreid met liaisons van Rijkswaterstaat, Waterschap Limburg en binnen de VRZL de RMOA. De dijkgraaf van Waterschap Limburg en de Hoofd Ingenieur Directeur (HID) van Rijkswaterstaat maken bij hoogwater deel uit van de beleidsteams (GBT/RBT) van de beide Limburgse veiligheidsregio's.

### 2.3 Convenant hoogwaterberichtgeving Maas

Een adequate hoogwaterbestrijding is niet mogelijk zonder registratie en voorspelling van de waterstanden in de Maas. De Veiligheidsregio en de gemeenten in de regio baseren hun activiteiten uitsluitend op de verwachtingen zoals die worden ontvangen van Rijkswaterstaat op basis van afspraken in het tussen de Limburgse veiligheidsregio's en Rijkswaterstaat afgesloten convenant. Dit convenant is terug te vinden in de bijlagen.

### 2.4 Verantwoordelijkheden

#### 2.4.1 *Verantwoordelijkheid primaire en overige keringen*

Primaire waterkeringen bieden bescherming tegen overstromingen bij hoogwater vanuit de Noordzee en diverse grote binnenlandse rivieren en wateren, waaronder rivier de Maas. Daarbij gaat het met name om die gebieden, waar eventuele overstromingen potentieel veel slachtoffers of grote economische schade tot gevolg hebben. Op basis van de Waterwet heeft Waterschap Limburg de zorgplicht voor het beheren van de primaire waterkeringen in de provincie Limburg en daarmee de verantwoordelijkheid voor de staat van de dijken. Het behoort dan ook tot de verantwoordelijkheid van het waterschap om alle activiteiten in de bestrijding tegen waterschade bij hoogwater vooraf te beschrijven en vast te leggen in een Bestrijdingsplan hoogwater. De activiteiten betreffen onder andere het dichtzetten van coupures en wanden, het aanbrengen van tijdelijke keringen en controleren van noodplannen van derden die een rol hebben in hoogwaterbescherming, het plaatsen van (kwel)waterpompen en het organiseren van een adequate dijkbewaking. Knelpunten en onvoorziene situaties worden ingebracht in het, op dat moment, verantwoordelijke team van Waterschap Limburg en/of de veiligheidsregio (situatie en opschalingsafhankelijk), zodat waar nodig gezamenlijk en tijdig actie kan worden ondernomen. De minister van Infrastructuur & Waterstaat (I&W) houdt (direct) toezicht op het optreden van het waterschap en kan, indien nodig, aanwijzingen geven wanneer er sprake is van een gevaarstelling met betrekking tot primaire keringen. Rijkswaterstaat is daarnaast in Limburg ook beheerder van een tweetal primaire keringen, te weten keersluis Limmel en sluiscomplex Bosscherveld (beiden gelegen in Maastricht).

Overige waterkeringen bieden bescherming tegen binnenwater uit de vele meren, kleine rivieren en kanalen. Er zijn verschillende types overige keringen, zoals waterkeringen met een lokaal of regionaal karakter, kanaaldijken en boezemkades. De zorgplicht voor overige waterkeringen in Limburg is met name belegd bij Waterschap Limburg en decentrale waterbeheerders (gemeenten). Daarnaast is Rijkswaterstaat verantwoordelijk voor de dijken rondom het Julianakanaal. De provincie houdt toezicht op het optreden van het waterschap en kan, indien nodig, aanwijzingen geven wanneer er sprake is van een gevaarstelling met betrekking tot regionale keringen. De Minister van I&W oefent daarop het oppertoezicht uit en kan ook rechtstreeks aanwijzingen geven aan decentrale waterbeheerders.

#### **2.4.2 Verantwoordelijkheid stremming scheepvaart**

Een intentionele stremming van de scheepvaart op de Maas of de Limburgse- en Noord-Brabantse kanalen ten tijde van hoogwater komt alleen aan de orde indien daar zeer ernstige redenen voor zijn. Stremming kan bijvoorbeeld nodig zijn door het verloop van het hoogwater, de feitelijke toestand van de primaire waterkeringen en eventuele bedreigde gebieden langs de Maas of kanalen. Het stremmen van de scheepvaart is de verantwoordelijkheid van de Hoofdingenieur-Directeur van Rijkswaterstaat Zuid-Nederland (HID ZN) en vindt plaats op eigen initiatief van Rijkswaterstaat of op aanvraag vanuit belanghebbende (semi-) overheidsorganisaties. Dit geldt ook voor het weer vrijgeven van de vaarweg na een hoogwatersituatie. Een verzoek tot stremming van de scheepvaart door een (semi-)overheidsorganisatie kan worden ingediend bij de HID ZN.

#### **2.4.3 Verantwoordelijkheid evacuatie**

Indien evacuatie aan de orde dreigt te komen, dan zal het proces evacuatie binnen bevolkingszorg worden opgestart overeenkomstig de geldende (gemeentelijke-) plannen. De daadwerkelijke evacuatie zal door de politie en eventueel met hulp van Defensie, worden ondersteund. Het besluit over evacuatie wordt genomen door de burgemeester van de desbetreffende gemeente of, ingeval van een GRIP-4 situatie, door de voorzitter van de veiligheidsregio. Het Regionaal Operationeel Team (ROT) heeft in dit kader een adviserende rol en maakt bij het formuleren van een advies over al dan niet evacueren een afweging van alle relevante factoren. Omdat het scenario dijkdoorbraak een eigen urgente dynamiek kent, geeft dit plan kaders aan waar rekening mee moet worden gehouden bij de besluitvorming omtrent wel of niet evacueren bij (dreigende) dijkdoorbraak.

### **2.5 Uitwerking overige individuele partners**

Dit plan beoogt op regionaal niveau afspraken te maken over de organisatie bij hoogwater. Daarnaast zullen de betreffende gemeenten in Limburg, Rijkswaterstaat en Waterschap Limburg hun activiteiten beschrijven in eigen draaiboeken en actielijsten hoogwater. Deze draaiboeken/actielijsten dienen afgestemd te zijn op de afspraken in dit rampbestrijdingsplan en dienen te worden vastgesteld door de desbetreffende organisaties zelf. Voor Zuid-Limburg zijn multidisciplinaire actielijsten voor Maas en zijrivieren ontwikkeld die de belangrijkste acties van de betreffende partijen weergeeft (zie hiervoor de crisisconnect-app).

### **2.6 Bijstand en militaire steunverlening (in het openbaar belang)**

Indien bijstand gewenst is van de multidisciplinaire ondersteuning of Defensie, dient deze conform reguliere procedures aangevraagd te worden. Het Landelijk Operationeel Coördinatie Centrum (LOCC) coördineert en adviseert veiligheidsregio's bij bijstandaanvragen van onder meer Defensie en de disciplines. Een overzicht van de afspraken met Defensie en de beschikbare middelen staat in de Catalogus Nationale Operaties van het ministerie van Defensie. De Regionaal Militair Operationeel Adviseur (RMOA) is de eerste contactpersoon van Defensie binnen de Veiligheidsregio. Hij is de militaire adviseur voor de civiele diensten en voor het civiele bestuur. Een aanvraag voor Nationale Operaties in het ROT zal dan ook via de RMOA verlopen.

Defensie behoudt zich het recht voor om zelf te bepalen of bijstand wordt gehonoreerd. Bijstand wordt ten alle tijden in het moment afgewogen door bevoegd gezag waardoor het niet mogelijk is om op voorhand defensiecapaciteit toe te kennen c.q. preparatief in te plannen. Bevoegd gezag is in deze Directie Operaties (DOPS) van de Bestuursstaf Defensie.

## 2.7 Beheer

- Bestuurlijk: het bestuurlijk deel van het rampbestrijdingsplan hoogwater dient minimaal eens per drie jaar te worden herzien en bijgewerkt. Indien gewijzigde omstandigheden daartoe aanleiding geven, wordt het plan tussentijds geactualiseerd. Voorstellen hiertoe alsmede het beheer van het rampbestrijdingsplan worden gedaan door de werkgroep Hoogwater Limburg die het plan jaarlijks toetst op actualiteit.
- Operationeel: het operationeel deel van het rampbestrijdingsplan hoogwater is aan constante verandering onderhevig. Wijzigingen in dit deel kunnen derhalve tussentijds door de Veiligheidsdirecties van de beide Limburgse veiligheidsregio's worden vastgesteld.
- Bijlagen: de multidisciplinaire informatiekaart (MIK), GMK-Bladen en IM-instructie worden beheerd door beide Limburgse Veiligheidsregio's en de multidisciplinaire actielijsten worden beheerd door de VRZL. De overige relevante documenten die per kolom zijn opgesteld, worden door de desbetreffende kolom beheerd en aangepast. Doordat de inrichting van het Limburgse watersysteem voortdurend verandert als gevolg van werkzaamheden, is het van belang om bepaalde documenten ieder jaar te controleren op actualiteit.

## 2.8 Oefenen

Minimaal eens per vier jaar dient het rampbestrijdingsplan multidisciplinair te worden beoefend, waarbij het wordt getoetst op juistheid, volledigheid en bruikbaarheid.

## 2.9 Bestuurlijke netwerkkaarten

De bestuurlijke netwerkkaarten beschrijven de bestuurlijke verantwoordelijkheden en verplichtingen in crisisbeheersing op vele gebieden. Ze bieden een oriëntatiepunt waarmee verantwoordelijke bestuurders en beleidsteams tijdens een (dreigende) crisissituatie hun eigen besluitvorming en aanpak kunnen vormgeven.

Voor hoogwater situaties zijn de volgende bestuurlijke netwerkkaarten van toepassing:

- 1: Rampenbestrijding algemeen en handhaving openbare orde
- 3: Oppervlaktewater en waterkering;
- 18: Binnenvaart.
- Incidentafhankelijk:
  - 5 Milieu;
  - 12 Nooddrinkwater en noodwater;
  - 14 Elektriciteit en gas;
  - 21a Telecommunicatie
  - 24 Cultureel erfgoed
  - Vitaal

Deze zijn terug te vinden op [www.nipv.nl](http://www.nipv.nl).

# Operationeel deel

In dit operationele deel gaan de eerste drie hoofdstukken in op de hoogwaterscenario's die zich kunnen voordoen in Limburg: 1) hoogwater in de beken en zijrivieren, 2) hoogwater in de Maas en 3) het falen van primaire keringen en poldereffecten. Voor elk scenario zijn de randvoorwaardelijke crisisbeheersingsprocessen beschreven en eventuele bijzonderheden benoemd. Het laatste hoofdstuk beschrijft de generieke organisatorische kaders die op elk van de scenario's van toepassing (kunnen) zijn, zoals internationale aspecten, burgerparticipatie, evacuatiestrategie, nafase en noodmaatregelen.

## 3. Scenario hoogwater zijrivieren

### 3.1 Inleiding

Dit hoofdstuk beschrijft de werkwijze van de betrokken (crisis)organisaties bij een (dreigende) wateroverlast-situatie in de meest risicovolle beken en zijrivieren in Limburg. Eerst worden de randvoorwaardelijke crisisbeheersingsprocessen toegelicht: melding en alarmering, op- en afschaling, leiding en coördinatie, informatiemanagement en crisiscommunicatie. Daarna komen bijzonderheden ten aanzien van de (generieke) evacuatiestrategie aan bod. Tot slot wordt aandacht geschonken aan de samenhang tussen hoogwater in de beken en zijrivieren met de Maas.

### 3.2 Melding & alarmering / Op- en afschaling

#### 3.2.1 Melding & alarmering

De afvoeren van de Limburgse beken en zijrivieren worden, onder andere vanuit de Centrale Regiekamer (CRK), gemonitord door Waterschap Limburg. Hierbij maakt het waterschap gebruik van een (kleuren)fasering:

- Groen: basisafvoer;
- Geel: waakzaamheid;
- Oranje: dreigende wateroverlast;
- Rood: wateroverlast.

Wanneer zich een situatie van dreigende wateroverlast voordoet of als er op het moment van waakzaamheid een doorstijging naar dreigende wateroverlast wordt verwacht, wordt er een Regieteam van Waterschap Limburg actief. Het Regieteam opereert nog binnen de reguliere organisatie van het waterschap en betreft dus geen formele opschaling. Aan het Regieteam neemt ook een Crisiscoördinator deel. De Crisiscoördinator start bij activatie van een Regieteam de lijn met de veiligheidsregio op door middel van contact met de Informatiemanager ROT (IMROT). De Informatiemanager informeert vervolgens de Calamiteitencoördinator (CaCo), Regionaal Operationeel Leider (ROL) en Hoofd Taakorganisatie Crisiscommunicatie (HCC). Indien de IMROT door omstandigheden niet bereikbaar is, start de Crisiscoördinator via de CaCo de lijn met de Gemeenschappelijke Meldkamer Limburg op, die vervolgens bovengenoemde functionarissen alarmeert.

Wanneer er binnen het waterschap enkel een Regieteam wordt geactiveerd, is dit in eerste instantie nog een reguliere situatie en is het contact met de veiligheidsregio ter informatie. Zodra de situatie voor het Regieteam niet meer beheersbaar is en besloten wordt op te schalen naar coördinatiefase 1 voor de crisisbeheersingsorganisatie en het Waterschap Actieteam (WAT) in de lucht komt, zal de Crisiscoördinator wederom de IMROT van de veiligheidsregio informeren. Bij opschaling van het Waterschap naar een WAT zal ook de veiligheidsregio opschalen met een Operationeel Kernoverleg (OKO) / kernoverleg. Rijkswaterstaat wordt via Meldkamer Water ZN over deze opschaling geïnformeerd door de IMROT of het waterschap.

Bereikte afvoerhoeveelheid	Functionarissen te informeren door Crisiscoördinator WL	Handelingsperspectief IMROT
<b>Basisafvoer</b>	Geen	Geen
<b>Waakzaamheid</b>	Informeren IMROT bij code geel Roer/Geul.  Informeren IMROT bij bereiken code geel met verwachte doorstijging naar code oranje bij alle zijrivieren. Bij geen gehoor CaCo.	Informeer ROL, CaCo, HCC (en OvD-Bz in de VRZL).
<b>Dreigende wateroverlast</b>	Informeer IMROT. Bij geen gehoor CaCo.	Opstart OKO+ / kernoverleg (ROL-IMROT-HCC-CaCo + AC-Bz).
<b>Wateroverlast</b>	Informeer IMROT. Bij geen gehoor CaCo.	Stem o.b.v. te verwachten impact met OKO / kernoverleg af over opschaling naar GRIP 2 (afhankelijk van situatie met of zonder CoPI).

In overleg met specialisten van Waterschap Limburg is een selectie gemaakt van de meest risicovolle beken en zijrivieren in Limburg. Hierbij zijn de afvoerhoeveelheden, mogelijke stijgsnelheden en potentiële mate van overlast voor de (bebouwde) omgeving in ogenschouw genomen. In onderstaande tabel zijn deze beken en zijrivieren weergegeven, inclusief de bijbehorende afvoerhoeveelheden per (kleur)fasering die het waterschap hanteert.

Beek / zijrivier	Veiligheids-regio	Leidend meetpunt	Basisafvoer	Waakzaam	Dreigende wateroverlast	Wateroverlast
Eyserbeek	VRZL	Eys	0,1 m3/s	5,3 m3/s	6,2 m3/s	7,5 m3/s
Geleenbeek	VRZL/VRLN	Munstergeleen	0,6 m3/s	15,0 m3/s	20,0 m3/s	36,0 m3/s
Geul	VRZL	Cortessen/ Hommerich	0,5 m3/s	10,0 m3/s	20,0 m3/s	50,0 m3/s
Groote Molenbeek	VRLN	Meerlo / Hoekerhof	0,6 m3/s	5,1 m3/s	9,0 m3/s	12,8 m3/s
Gulp	VRZL	Azijnfabriek	0,2 m3/s	5,0 m3/s	8,0 m3/s	16,0 m3/s
Jeker	VRZL	Nekum	1,2 m3/s	6,5 m3/s	9,0 m3/s	16,0 m3/s
Niers	VRLN	Kessel (D)	3,2 m3/s	10,0 m3/s	20,0 m3/s	25,0 m3/s
Roer	VRLN	Stah (D)	13,0 m3/s	55,0 m3/s	80,0 m3/s	120,0 m3/s
Selzerbeek	VRZL	Partij	0,1 m3/s	2,5 m3/s	4,0 m3/s	6,0 m3/s
Swalm	VRLN	Swalm (Grens)	1,0 m3/s	3,9 m3/s	6,8 m3/s	9,7 m3/s
Tungelroyse Beek	VRLN	Tungelroyse Beek A2	0,8 m3/s	4,2 m3/s	7,4 m3/s	10,5 m3/s
Neerbeek	VRLN	Hammermolen Neerbeek	0,4 m3/s	9,2 m3/s	16,1 m3/s	23,1 m3/s
Worm	VRZL	Rimburg	1,4 m3/s	25,0 m3/s	32,0 m3/s	40,0 m3/s

### 3.2.2 Op- en afschaling

Voor een standaard hoogwatersituatie in de beken en zijrivieren geldt dat conform onderstaand schema wordt opgeschaald. Indien noodzakelijk kan van deze standaard opschaling gemotiveerd worden afgeweken. Denk bijvoorbeeld aan het alarmeren van het OKO / Kernoverleg als zeer veel neerslag wordt verwacht, zonder dat er (al) sprake is van verhoogde afvoeren. Ook kan besloten worden eerder op te schalen naar GRIP 2 in situaties waarbij zeer veel neerslag wordt verwacht en de afvoeren van de Maas en/of het bekensysteem al zijn verhoogd.

Afvoerwaarde	Basisafvoer	Waakzaam	Dreigende wateroverlast	Wateroverlast
Alarmering VR	-	Informeren IMROT bij code geel Roer/Geul.  Informeren IMROT bij bereiken code geel met verwachte doorstijging naar code oranje bij alle zijrivieren.	OKO+ / Kernoverleg	Advies GRIP-2

Afschalen van de opgeschaalde (crisis)teams van de veiligheidsregio's gebeurt pas indien:

- de hoogwatergolf de laatste gemeente van de betreffende beek of zijrivier is gepasseerd en/of is uitgemond in de Maas en niet meer voor overlast zorgt (zie ook 3.7);
- er vastgesteld is dat er geen tweede hoogwatergolf komt;
- er overdracht heeft plaatsgevonden naar de reguliere organisaties, er een plan voor de nafase is ontwikkeld én er geen behoefte meer is vanuit de individuele gemeenten of kolommen aan multidisciplinaire samenwerking en/of ondersteuning.

#### Opschaling Impact Analyse Team (IAT)

Het Impact Analyse Team behelst een team specialisten waarvan men voornemens is deze in te zetten na het behalen van bepaalde criteria van waterhoogtes bij hoogwater. Het team is echter nog niet geformaliseerd, op het moment van schrijven wordt het team geformeerd. Stem daarom altijd met betrokken organisaties af over de mogelijkheid tot activatie. De ROL('s) van de betreffende veiligheidsregio('s) nemen/neemt hiertoe het initiatief. Onderstaande betreffen de kaders voor het formeren van het team bij hoogwater in de zijrivieren en betreft enkel een advies op basis van beschikbaarheid. Zie hoofdstuk 6.2 voor de nadere invulling en exacte taakbeschrijving van het team.

Er wordt geadviseerd om het IAT te laten formeren bij het bereiken van de volgende afvoerwaarden:

- Bij fase oranje (dreigende wateroverlast vanuit het regionale systeem) stemt het OKO/Kernoverleg van de veiligheidsregio met de liaison ROT van Waterschap Limburg of de WOL (Waterschaps Operationeel Leider) en de Operationeel Leider van RWS af over nut en noodzaak om het IAT op te starten. Belangrijke criteria die hierbij in ogenschouw worden genomen:
  - Duur (meerdere dagen)
  - Complexiteit (meerdere zijrivieren)
  - Grootte gebied(meerdere gemeenten/regio's)
  - Impact (getroffen gebied / kwetsbare objecten)
- Opkomen bij opschaling naar GRIP 2 voor wateroverlast vanuit de beken/zijrivieren (fase rood of fase oranje met verwachte doorstijging naar fase rood en grote impact).

Het besluit een IAT in te richten wordt door de ROL genomen. Op basis daarvan worden de functionarissen benaderd. De waterpartijen zullen dit via de Meldkamer Water ZN laten plaatsvinden.

### **3.3 Leiding en coördinatie**

Wanneer een beek of zijrivier een afvoer bereikt waarbij er wateroverlast dreigt (doorstijging na bereiken van code oranje), zal worden opgeschaald naar een Operationeel Kernoverleg (OKO) / Kernoverleg. Hierbij sluit bij voorkeur ook een liaison van Waterschap Limburg aan. Wanneer er daadwerkelijke wateroverlast optreedt, kan worden besloten om op te schalen middels de GRIP-structuur. In afstemming met het OKO / Kernoverleg kan de ROL dan besluiten op te schalen naar GRIP 2, afhankelijk van de situatie al dan niet met CoPI. Het besluit om op te schalen in de GRIP-structuur kan per veiligheidsregio verschillend zijn. De ROL kan daarnaast bij problematiek in een vroegtijdig stadium besluiten om eerder op te schalen en het besluit niet pas bij daadwerkelijke wateroverlast te nemen. Bij opschaling naar een ROT wordt dit uitgebreid met een liaison van Waterschap Limburg en Defensie (betreft standaard werkwijze binnen de VRLN). De taak van het ROT is het inventariseren van knelpunten en ondersteuning leveren aan gemeenten en andere relevante organisaties bij de knelpunten die zij ervaren. Daarnaast zal in geval van schaarste een voorstel in de prioritering van middelen worden gemaakt. Wanneer een beek of zijrivier dusdanig veel wateroverlast veroorzaakt binnen één gemeente, kan worden besloten om verder op te schalen naar GRIP 3. Wanneer deze zijrivier meerdere gemeenten aandoet en in meerdere gemeenten voor grootschalige wateroverlast zorgt (of zal gaan zorgen), kan de ROL in overleg met de voorzitter veiligheidsregio, opschalen naar GRIP 4.



### 3.3.1 Inrichten Commando Plaats Incident (CoPI)

Een hoogwater in een van de zijrivieren kan in de gebouwde omgeving veel schade aanrichten. Daarnaast is er, in vergelijking tot de Maas, vaak geen tijd meer om evacuaties door te voeren en zijn acute ontruiming en noodzakelijk. Een lokaal CoPI kan zorgen voor multidisciplinaire structuur in een getroffen gebied. Dit kan er voor zorgen dat er met meerdere CoPI's actief worden, omdat een rivier vaak meerdere gemeentes aandoet. De rol van het CoPI kan zich daarbij richten op (de beslissing tot-) ontruiming en PRIO-1-meldingen welke door het Lokaal Actiecentrum (LAC) direct naar het CoPI toe worden gestuurd. Vanuit het CoPI kunnen noodzakelijke eenheden worden aangestuurd naar de locaties welke vanuit het LAC zullen worden aangeleverd. Het CoPI krijgt daarmee een grotere coördinerende rol, door eenheden in het gebied te verdelen en gebouwen te ontruimen. Contact met het ROT over deze acties is, in verband met informatiemanagement en het gezamenlijke beeld erg belangrijk. Regelmatig contact tussen de IM-CoPI en de IM-ROT is dan ook noodzakelijk. Bij de aflossing is er daarnaast extra aandacht nodig voor de verandering in werkwijze om zo verwarring tussen CoPI en ROT over de werkwijze te voorkomen.

## 3.4 Informatiemanagement

### 3.4.1 Informatiemanager ROT

De IMROT en liaison van Waterschap Limburg spelen, vanaf opschaling naar een OKO / Kernoverleg, een cruciale rol bij het duiden van hoogwatergerelateerde informatie. De IMROT betreft deze liaison intensief bij de beeldvorming en prognoses. De informatiemanagers van de veiligheidsregio's importeren relevante tabbladen uit de LCMS-activiteiten van de waterpartijen en maken gebruik van de beschikbare kaartlagen in LCMS (denk hierbij ook aan overstromings-/inundatiegebieden van de beken en zijrivieren<sup>1</sup>). Daarnaast kan de IMROT van de VRZL gebruik maken van de multi-actielijsten voor een duiding van mogelijke probleemgebieden.

### 3.4.2 Waterschap Limburg

Tijdens een hoogwater situatie zal Waterschap Limburg een LCMS-activiteit aanmaken. In deze activiteit zal alle relevante multidisciplinaire informatie worden beschreven door de Informatiecoördinator (ICO) van Waterschap Limburg. Indien de veiligheidsregio's een LCMS-activiteit hebben aangemaakt, worden deze activiteiten door de ICO van het waterschap geïmporteerd in de eigen activiteit.

### 3.4.3 Verkenningseenheden en inspecteurs

Zowel Waterschap Limburg (vanaf dreigende wateroverlast) als de brandweer (bij feitelijke wateroverlast en GRIP-opshaling) sturen eenheden het veld in, om de situatie rondom wateroverlast in de beken en zijrivieren te verkennen en te monitoren. De inspecteurs van het waterschap staan hierbij onder leiding van de 'Leider Werkgebiedsteam' en de eenheden van de brandweer onder leiding van de Coördinator Verkenningseenheden (CVE). Overweeg tijdens een situatie van daadwerkelijke wateroverlast tot het koppelen van de Leider Werkgebiedsteam aan de CVE om zo effectief gebruik te kunnen maken van de capaciteit van elkaars eenheden. Om zorg te dragen voor een zo concreet mogelijke beeldvorming dienen de CVE en de IMROT af te stemmen over de resultaten in het veld. De bevindingen worden gedeeld in het ROT.

---

<sup>1</sup> De kaartlagen worden nog continue door ontwikkeld en zijn daarom nog aan verandering onderhevig. Informeer daarom altijd bij het waterschap welke datalagen het meest actueel zijn!

### 3.5 Crisiscommunicatie

Hoogwater wordt gekenmerkt door de betrokkenheid van zeer veel diensten, disciplines en burgers, die zowel informatie aanleveren als willen ontvangen. Afstemming van berichtgeving tot eenduidige voorlichting is essentieel teneinde het gehele bestrijdingsproces niet te frustreren. Totdat er een ROT wordt geformeerd, communiceert iedere discipline uitsluitend over het eigen domein. Tot het moment van opschaling mag het Waterschap feitelijkheden over zijn eigen taken eigenstandig communiceren. Daarnaast kunnen elkaars boodschappen versterkt worden door deze berichten te delen op sociale media en bijvoorbeeld (in het kader van risicocommunicatie) te verwijzen naar de handelingsperspectieven zoals verwoord op de website [www.wachtnietopwater.nl](http://www.wachtnietopwater.nl) De afstemming over communicatie kan plaatsvinden vanuit het OKO / Kernoverleg. Vanaf opschaling naar GRIP 2, wanneer het ROT wordt opgeroepen, ligt de centrale coördinatie van de crisiscommunicatie bij de veiligheidsregio. Waterschap Limburg ondersteunt het crisiscommunicatieproces van de veiligheidsregio en waar mogelijk zullen zij, overeenkomstig de reguliere afspraken, een communicatieliason naar elke veiligheidsregio afvaardigen.

### 3.6 Evacuatie

Bij een extreme hoogwatersituatie, dient rekening te worden gehouden met een mogelijke evacuatie van verschillende gebieden. In beide veiligheidsregio's is hiervoor een generiek evacuatieplan beschikbaar (zie hiervoor bijlage M). Naast algemene uitgangspunten, beschreven in hoofdstuk 6, gelden voor de beken en zijrivieren ook een aantal specificaties ten aanzien van evacuatie.

#### 3.6.1 Locaties voor verminderd zelfredzamen

Bij te verwachten hoge waterstanden moet vroegtijdig contact worden opgenomen met locaties waar zich verminderd zelfredzame personen bevinden. Naast de impact van het mogelijk moeten evacueren van deze verminderd zelfredzame personen, heeft hoogwater ook betrekking op de bereikbaarheid van de ziekenhuizen en woon- en zorginstellingen. De GHOR en Bevolkingszorg hebben een belangrijke functie in het in kaart brengen van de instellingen met verminderd zelfredzamen. Voor het in kaart brengen kunnen diverse kaartlagen in LCMS gebruikt worden en heeft de GHOR de beschikking over een lijst met mogelijk bedreigde zorglocaties. Na het in kaart brengen van zorgpartners, is ook de communicatie met zorgpartners van belang zodat zij vroegtijdig op de hoogte zijn en maatregelen kunnen treffen. Vanaf opschaling naar GRIP 2 zal de GHOR daarom proactief en communicatiegericht optreden naar zorgpartners. Vanuit Bevolkingszorg wordt het proces crisiscommunicatie opgestart welke van belang voor alle thuiswonenden (daarbij ook verminderd zelfredzamen – zie ook paragraaf 3.5).

#### 3.6.2 Evacuatie van vee

Indien agrarische bedrijven met vee worden bedreigd, dient de evacuatie van vee te worden voorbereid. Dit is onmogelijk zonder intensieve samenwerking met de agrarische sector. Het vroegtijdig informeren van liaisons van de agrarische sector is van belang omdat enkele veehouderijen al in een vroeg stadium overlast zouden kunnen ondervinden van hoogwater. Bij het bereiken van 'fase rood / wateroverlast' dient door de IMROT de Limburgse Land- en Tuinbouwbond (LLTB) te worden geïnformeerd. De LLTB zal zelf de coördinatie voor deze evacuaties op zich nemen en hierbij de veiligheidsregio's informeren. Na opschaling naar GRIP 2 dient de ROL te bepalen of de liaisons van de agrarische sector (LLTB) worden uitgenodigd voor het ROT.

### 3.7 Samenhang hoogwater zijrivieren met de Maas

Wanneer er veel neerslag in een groter gebied valt, zullen meerdere waterlopen te maken krijgen met hoge waterstanden en hoogwater. Veel neerslag kan dan leiden tot zowel hoogwater in de Maas, als in de zijrivieren die uitmonden op de Maas. Wanneer zich een gelijktijdige situatie voordoet van hoogwater in de Maas én de zijrivieren, kan zich 'terugslag' voordoen. In dat geval kan de zijrivier haar water niet uitmonden in de Maas, waardoor het zich in de riviermonding ophoopt. Hierdoor ontstaat terugslag en zal de waterstand in de zijrivier zich stroomopwaarts verder ophogen. In de bijlagen is een overzicht opgenomen met alle watergangen die uitmonden in de Maas.

Wanneer zich een situatie van een afvoer in de Maas van meer dan 2.000 m<sup>3</sup>/s voordoet in combinatie met veel neerslag binnendijks en/of hoge waterstanden in de zijrivieren, dienen bovenstaande uitmondingen van zijrivieren in de Maas extra gemonitord te worden door de inspecteurs van Waterschap Limburg en de verkenningseenheden van de brandweer. Indien er problematiek ten aanzien van de afwatering wordt verwacht of gesignaleerd, dient door Waterschap Limburg (of indien geactiveerd het IAT - let op! Het team is nog niet geformaliseerd, zie paragraaf 6.2 ) in kaart te worden gebracht waar zich wateroverlast door terugslag zal gaan voordoen. Op basis hiervan kunnen (nood)maatregelen worden genomen of evacuaties worden gestart.

## 4. Scenario hoogwater Maas

### 4.1 Inleiding

Dit hoofdstuk beschrijft de werkwijze van de betrokken (crisis)organisaties bij een hoogwatersituatie in de Maas. Eerst wordt een toelichting gegeven op de begrippen afvoer en waterstand. Daarna worden de randvoorwaardelijke crisisbeheersingsprocessen toegelicht: melding en alarmering, op- en afschaling, leiding en coördinatie, informatiemanagement en crisiscommunicatie. Daarna komt de evacuatiestrategie voor de Maas aan bod, waarbij ook aandacht is voor kwetsbare- en risicovolle objecten. Tot slot wordt aandacht geschonken aan de stand van zaken van de Maaswerken.

### 4.2 Duiding afvoer en waterstanden

Voor het treffen van maatregelen zijn de begrippen (water)afvoer en waterstand van belang. De afvoer geeft de hoeveelheid water weer die per tijdseenheid door een rivier wordt afgevoerd en wordt uitgedrukt in m<sup>3</sup>/s. Voor de Maas stroomt het water Nederland binnen vanuit België en het referentiepunt voor de afvoer is locatie Sint Pieter. De waterstand geeft de hoogte van het water in een rivier weer en wordt uitgedrukt in (centi-)meter ten opzichte van NAP (cm + NAP). Langs de Maas zijn er 35 meetpunten waar de waterstanden worden gemeten. Rijkswaterstaat gebruikt de (verwachte) afvoer bij het referentiepunt Sint Pieter om de verwachte waterstanden bij zowel de meetpunten als bij de rivierkilometers te berekenen. De resultaten van deze berekening worden in het hoogwaterbericht van Rijkswaterstaat gepubliceerd.

De waterstand is direct gerelateerd aan de afvoer, die grotendeels wordt bepaald door gevallen neerslag, instroom van zijrivieren en het grondwaterpeil. Er zijn echter nog andere factoren die de hoogte van de waterstand kunnen beïnvloeden, zoals het vollopen van geulen en plassen, het strijken van stuwen, het plaatsen van zandzakken en andere lokale bijzonderheden.

Uitvoerders van te treffen bestrijdingsmaatregelen baseren hun acties daarom primair op basis van de (verwachte) waterstanden van het dichtstbij bovenstrooms gelegen meetpunt, zodat gebiedsgerichte maatregelen tijdig kunnen worden getroffen. Voorbeelden van dergelijke maatregelen betreffen het sluiten van coupures door Waterschap Limburg, het dichtdraaien van spindels/afsluiters door gemeenten of het strijken van stuwen door Rijkswaterstaat.

Op basis van te verwachten waterstanden hebben gemeenten de kwetsbare objecten binnen hun grondgebied geïnventariseerd en een overzicht van te nemen maatregelen opgesteld. Ook Waterschap Limburg heeft in kaart gebracht bij welke waterstanden acties noodzakelijk zijn. Deze maatregelen zijn uitgewerkt in de draaiboeken van gemeenten, het geautomatiseerd draaiboek calamiteitenbestrijding (GDC) van Waterschap Limburg en de multidisciplinaire actielijst (VRZL). Ook is bekend bij welke waterstanden de gesloten dijktrajecten om kernen van dorpen en steden niet meer bereikbaar zijn.

Door de grote verschillen in waterstanden tussen de verschillende gemeenten in Limburg, is het voor de mono- en multidisciplinaire crisisorganisaties noodzakelijk om gebruik te maken van één leidend referentiepunt. Voor het bepalen van het moment en niveau van opschaling wordt daarom primair gekeken naar de afvoer in m<sup>3</sup>/s bij Sint Pieter.

## 4.3 Melding & alarmering / op- en afschaling

### 4.3.1 Melding (hoogwaterberichtgeving)

Rijkswaterstaat monitort continu de afvoer van de Maas bij St. Pieter in Maastricht. Bij een verhoogde afvoer waarbij een afvoer van 800 m<sup>3</sup>/s in de verwachting ligt, informeert Rijkswaterstaat reeds belanghebbenden. Zodra de Maas een afvoer van 800 m<sup>3</sup>/s heeft bereikt, start Rijkswaterstaat de hoogwaterberichtgeving. Dit betekent voor de veiligheidsregio's dat de meldkamer brandweer van de Gemeenschappelijke Meldkamer Limburg vanaf 800 m<sup>3</sup>/s per mail statusberichten ontvangt met daarin de actuele en verwachte afvoer. Bij een afvoer van 1.500 m<sup>3</sup>/s start Rijkswaterstaat met de hoogwaterberichtgeving waarin naast de afvoerverwachting ook de verwachte waterstanden per meetpunt zijn opgenomen.

Voor een standaard hoogwatersituatie geldt dat de hoogwaterberichtgeving verschijnt conform onderstaand schema. In het schema is weergegeven welke berichten Rijkswaterstaat verstuurt, wat de frequentie van de hoogwaterberichtgeving is en welke (landelijke) kleurfasering daarbij hoort.

Afvoer Sint Pieter bereikt	Type bericht van RWS (Convenant Rijkswaterstaat en de Limburgse veiligheidsregio's)	Kleurfasering landelijk (Landelijk draaiboek hoogwater en overstromingsdreiging)
800 m <sup>3</sup> /s	Start statusberichtgeving	Groen
1000 m <sup>3</sup> /s	Attendering	
1250 m <sup>3</sup> /s	Voorwaarschuwing	Geel
1500 m <sup>3</sup> /s	Alarmering Hoogwaterbericht 2 x per dag	
2000 m <sup>3</sup> /s	Hoogwaterbericht 3 x per dag	Oranje
2600 m <sup>3</sup> /s	Hoogwaterbericht 4 x per dag	Rood

### 4.3.2. Alarmering

Zodra de Gemeenschappelijke Meldkamer Limburg (GMK-L) de attendering van 1.000 m<sup>3</sup>/s van Rijkswaterstaat ontvangt, wordt de Calamiteitencoördinator (CaCo) van de GMK-L geïnformeerd. Wanneer een afvoer van 1.250 m<sup>3</sup>/s St. Pieter wordt bereikt, alarmeert de Meldkamer Brandweer (MKB) volgens procedure de IMROT van beide veiligheidsregio's en de Officieren van Dienst Bevolkingszorg (OvD-Bz's) van alle Maasgemeenten.

Bereikte afvoer	Functionarissen te alarmeren in VRZL	Functionarissen te alarmeren in VRLN
1000 m <sup>3</sup> /s	CaCo	
1250 m <sup>3</sup> /s St. Pieter	IM-ROT OvD-Bz Westelijke Mijnstreek OvD-Bz Maastricht-Heuvelland	IM-ROT Alle OvD-Bz's Maasgemeenten

Na alarmering neemt de IMROT contact op met de Operationeel Leider van Rijkswaterstaat en de incidentenwacht van Waterschap Limburg (zie de IM-instructie). De verkregen informatie wordt voor elke regio apart in de voorbereide LCMS-activiteit hoogwater verwerkt. Ook worden relevante functionarissen van de crisorganisatie door de IMROT geïnformeerd. Bij verdere stijging van de afvoer alarmeert de GMK-L crisisfunctionarissen van beide veiligheidsregio's conform het alarmeringsschema in de meldkamerinstructie (zie bijlage B en C). Als de afvoer blijft stijgen, zullen de daaropvolgende alarmeringen van Rijkswaterstaat op dezelfde wijze door de IMROT worden verwerkt in LCMS.

Bij een afvoer van 1.500 m<sup>3</sup>/s bij St. Pieter worden verschillende functionarissen gealarmeerd, waaronder de CaCo, IMROT, Regionaal Operationeel Leider (ROL), en het Hoofd Crisiscommunicatie (HCC). Deze vier functionarissen vormen samen het OKO / Kernoverleg en dienen bij het bereiken van 1.500 m<sup>3</sup>/s bij St. Pieter afstemming met elkaar te zoeken over het verdere verloop van het hoogwater. De Operationeel Leider van Rijkswaterstaat wordt gevraagd om deel te nemen aan het overleg of om vooraf duiding te verschaffen. Het doel van het afstemmingsoverleg is beeldvorming, het identificeren van knelpunten, nagaan of de belangrijke stakeholders zijn geïnformeerd en bepalen of opschaling naar GRIP 2 noodzakelijk is als verdere doorstijging wordt verwacht.

### 4.3.3. Opschaling

Voor een standaard hoogwatersituatie geldt dat er conform onderstaand schema wordt opgeschaald. De opschaling is gekoppeld aan vooraf bepaalde afvoeren bij Sint Pieter. Indien noodzakelijk kan van deze standaard opschaling gemotiveerd worden afgeweken. Denk bijvoorbeeld aan vroegere opschaling in situaties dat er zeer veel neerslag wordt verwacht en de afvoeren van de Maas en/of het bekensysteem al zijn verhoogd. Een overzicht van de alarmeringen bij de fases is opgenomen in het GMK-blad (zie bijlagen B en C).

Afvoer Sint Pieter	Type bericht van RWS (Convenant RWS – Limburgse Veiligheidsregio's)	GRIP	Kleurfasering landelijk (Landelijk draaiboek hoogwater en overstromingen)
800 m <sup>3</sup> /s	Start statusberichtgeving	0	Groen
1000 m <sup>3</sup> /s	Attendering		Geel
1250 m <sup>3</sup> /s	Voorwaarschuwing		
1500 m <sup>3</sup> /s	Alarmering - Hoogwaterbericht 2 x per dag		
2000 m <sup>3</sup> /s	Hoogwaterbericht 3 x per dag	2	Oranje
2600 m <sup>3</sup> /s	Hoogwaterbericht 4 x per dag	4	Rood

#### Opschaling veiligheidsregio

Zodra Rijkswaterstaat meldt dat de afvoer bij Sint Pieter 2.000 m<sup>3</sup>/s heeft bereikt, wordt de IMROT van beide veiligheidsregio's gealarmeerd. Deze zoekt telefonisch contact met de meldkamer en geeft door of de ROL besloten heeft op te schalen naar GRIP 2. De richtlijn die de ROL kan aanhouden om op te schalen naar GRIP 2 is de verwachting dat binnen 12 uur na het bereiken van 2.000 m<sup>3</sup>/s bij St. Pieter doorstijging naar 2.250 m<sup>3</sup>/s wordt bereikt. Na alarmering van GRIP 2 worden de gealarmeerde crisisteam aangevuld met de liaisons van Rijkswaterstaat en Waterschap Limburg.

Conform alarmeringstabel wordt GRIP 4 gealarmeerd zodra een afvoer van 2.600 m<sup>3</sup>/s wordt bereikt. In de praktijk zal hier een advies van het ROT aan de voorzitter veiligheidsregio aan voorafgaan.

#### Opschaling politie met een Stafsectie Politiezorg

Bij opschaling naar GRIP 2 schaal de politie op met een stafsectie politiezorg, bestaande uit een Algemeen Commandant Politiezorg (ACP), Hoofd Informatie, Hoofd Ondersteuning en eventueel meerdere taakcommandanten operatiën, waarbij gebruik wordt gemaakt van het potentieel van de Staf Grootchalig en Bijzonder Optreden (SGB). De ACP in het ROT kan een buddy aanwijzen ten behoeve van de aansturing van deze stafsectie politie (de SGB taakorganisatie). Om hen vroegtijdig te betrekken wordt vanaf 1.500 m<sup>3</sup>/s het Regionaal Conflict en Crisisbeheersing Bureau (RCCB) geïnformeerd.

#### Opschaling Rijkswaterstaat

Afvoer St. Pieter	Berichtgeving door	Leiding en Coördinatie RWS
Aanloop tot 800 m <sup>3</sup> /s	Team Expertise Maas (TEM) in samenwerking met WMCN	Operationeel Leiders RWS
800 - 1.500 m <sup>3</sup> /s	Meldkamer Water ZN in overleg met Operationeel Leiders	Operationeel Leiders RWS
1.500 - 2.000 m <sup>3</sup> /s	WMCN in samenwerking met Team Expertise Maas (TEM)	Operationeel leiders RWS
> 2.000 m <sup>3</sup> /s	WMCN in samenwerking met Team Expertise Maas (TEM)	Crisisteam RWS (CT RWS)

#### Opschaling Waterschap Limburg

Bij een afvoer van >1.250 m<sup>3</sup>/s in combinatie met een verwachte doorstijging wordt de dijkwachtenorganisatie in werkgebied Noord opgestart en bij >1.750 m<sup>3</sup>/s in werkgebied Zuid. Verdere opschaling van Waterschap Limburg is te vergelijken met de crisisstructuur binnen de veiligheidsregio. Richtlijn voor het Waterschap Operationeel Team (WOT) is dat deze wordt geactiveerd bij een afvoerprognose van >2.000 m<sup>3</sup>/s bij St. Pieter en de crisisorganisatie van Waterschap Limburg wordt opgeschaald naar coördinatiefase 2. Bij een prognose van >2.600 m<sup>3</sup>/s wordt er opgeschaald naar coördinatiefase 3 en met een Waterschap Beleidsteam (WBT).

#### Opschaling Impact Analyse Team (IAT)

Het Impact Analyse Team behelst een team specialisten waarvan men voornemens is deze in te zetten na het behalen van bepaalde criteria van waterhoogtes bij hoogwater. Het team is echter nog niet geformaliseerd, op het moment van schrijven wordt het team geformeerd. Stem daarom altijd met betrokken organisaties af over de mogelijkheid tot activatie. De ROL('s) van de betreffende veiligheidsregio('s) nemen/neemt hiertoe het initiatief. Onderstaande betreffen de kaders voor het formeren van het team bij hoogwater Maas en betreft enkel een advies op basis van beschikbaarheid. Zie hoofdstuk 6.2 voor de nadere invulling en exacte taakbeschrijving van het team.

Er wordt geadviseerd om het IAT te laten formeren bij het bereiken van de volgende afvoerwaarden:

- Opkomen bij het bereiken van een afvoer van 1.750 m<sup>3</sup>/s bij Sint Pieter (IAT actief bij 2.000 m<sup>3</sup>/s), met een verwachte doorstijging naar minimaal 2.250 m<sup>3</sup>/s binnen twaalf uur.
- Opkomen bij opschaling naar GRIP 2 voor wateroverlast vanuit de Maas.

Het besluit een IAT in te richten wordt door de ROL genomen. Op basis daarvan worden de functionarissen benaderd. De waterpartijen zullen dit via de Meldkamer Water ZN laten plaatsvinden.

#### 4.3.4 Afschaling

Afschalen van de opgeschaalde teams gebeurt pas indien:

- De hoogwatergolf de laatste gemeente, gemeente Sittard-Geleen, in de VRZL, is gepasseerd;
- De hoogwatergolf de laatste gemeente, gemeente Mook en Middelaar, in de VRLN is gepasseerd;
- Er vastgesteld is dat er geen tweede hoogwatergolf komt;
- Er overdracht heeft plaatsgevonden naar de reguliere organisaties, er een plan voor de nafase is opgesteld én er geen behoefte meer is vanuit de individuele gemeenten, kolommen of waterpartijen aan multidisciplinaire samenwerking en/of ondersteuning.

Bij de afschaling van de informatieverstrekking en crisiscommunicatie moet er rekening mee worden gehouden dat het enkele dagen duurt voordat de hoogwatergolf beide regio's heeft verlaten:

- Zuid-Limburg: afschalen bij daling tot onder 800 m<sup>3</sup>/s bij Stevensweert;
- Limburg-Noord: afschalen bij daling tot onder 800 m<sup>3</sup>/s bij Mook.

Wanneer de 800 m<sup>3</sup>/s bij Mook en Middelaar wordt bereikt, zal er ook een bericht vanuit Rijkswaterstaat worden gestuurd, dat de hoogwaterberichtgeving zal worden gestopt.

## **4.4 Leiding en coördinatie**

### **4.4.1 Regionaal Operationeel Team (ROT)**

Wanneer de Maas een afvoer van 2.000 m<sup>3</sup>/s bereikt bij St. Pieter en de ROL hierop besluit om op te schalen naar GRIP 2, komt het ROT bij elkaar. Dit besluit kan per veiligheidsregio verschillend zijn. Ook kan de ROL vanwege de ernst of complexiteit van de situatie in een eerder stadium besluiten op te schalen en het besluit niet pas bij 2.000 m<sup>3</sup>/s te nemen. De ROT's worden uitgebreid met liaisons van Rijkswaterstaat, Waterschap Limburg en Defensie. De taak van het ROT is:

- Het inventariseren van knelpunten en ondersteuning leveren aan gemeenten en andere relevante organisaties bij de knelpunten die zij ervaren;
- Een voorstel in de prioritering van middelen maken in geval van schaarste;
- Verzorgen crisiscommunicatie (in samenwerking met gemeenten);
- De prognoses van de waterstanden uit de hoogwaterberichtgeving vertalen naar realistische scenario's en eventueel te treffen of voor te bereiden maatregelen met behulp van de inundatiekaartlagen, gemeentelijke draaiboeken en actielijst.
- Bij GRIP-4 opschaling het adviseren van het RBT over crisiscommunicatie en te treffen maatregelen zoals evacuatie.

Als adviesorgaan over de te verwachten impact op een gebied kan het ROT gebruik maken van het IAT wanneer deze is geactiveerd (zie 4.3.3 - let op! Het team is nog niet geformaliseerd).

#### 4.4.2 Te overwegen coördinatiestrategie

De Maas stroomt achtereenvolgens door zeventien Limburgse gemeenten, waardoor bij een hoogwatersituatie in de Maas impact in meerdere gemeenten te verwachten is. De mate van deze impact, de omstandigheden en de specifieke knelpunten en vraagstukken zullen echter per gemeente verschillen. Hierdoor kan het voor een ROT een haast onmogelijke opgave zijn om het overzicht te behouden, laat staan om op lokaal niveau maatwerk te leveren. Bovendien hebben de gemeentelijke organisaties zelf de meeste kennis over het eigen gebied.

Om recht te doen aan deze (lokale) omstandigheden, kan gekozen worden voor een strategie van centrale regie/coördinatie bij het ROT c.q. RBT, met duidelijke mandaten voor burgemeesters om lokaal op te kunnen treden. Zo kunnen burgemeesters zelf voorstellen doen voor het opstellen van noodverordeningen, bepalingen en afbakening van te evacueren gebieden, waarbij deze besluiten wel steeds bekrachtigd dienen te worden door de voorzitter veiligheidsregio. Dit laatste, bekrachtiging van maatregelen in het RBT, is noodzakelijk om zo centrale regie te behouden en ook afstemming tussen gemeenten te kunnen blijven borgen. Met deze vorm van decentralisatie wordt het eenvoudiger om lokaal naar bevind van zaken en op basis van lokale kennis invulling te geven aan maatregelen. Deze strategie zal voornamelijk in Limburg-Noord uitkomst kunnen bieden, aangezien Limburg-Noord maar liefst twaalf Maasgemeenten kent.

#### 4.4.3 Vergaderklok

Voor de hoogwaterfasen oranje en rood geldt een vergaderklok omdat de voorspellingen van Rijkswaterstaat op vaste momenten worden gegeven conform het convenant hoogwaterberichtgeving. Hierbij dient in acht te worden genomen dat deze vergaderklok een richtlijn is en de ROL hiervan gemotiveerd kan afwijken. Wanneer wordt besloten een IAT in te stellen (let op! Het team is nog niet geformaliseerd, zie paragraaf 6.2), zullen de tijden van de vergaderklok moeten worden aangepast. In onderstaande vergaderklok zijn de tijden aangegeven waarop wordt vergaderd.

Afvoer Sint Pieter	GRIP	Fase	Tijdstippen VRZL en VRLN			
			Berichtgeving	Gemeenten (TBz) vergadering	ROT vergadering	RBT vergadering
800 m <sup>3</sup> /s	0	Groen	-	Naar eigen inzicht gemeente	Geen ROT	Geen RBT
1000 m <sup>3</sup> /s		Geel	08.00 20.00			
1250 m <sup>3</sup> /s						
1500 m <sup>3</sup> /s						
2000 m <sup>3</sup> /s	2	Oranje	08.00 14.00 20.00	08.30 14.30 20.30	09.30 15.30 21.30	10.30 Overleg 22.30 OL + VzVr + betrokken Bgm's
2600 m <sup>3</sup> /s	4	Rood	08.00 14.00 20.00 02.00	08.30 14.30 20.30 02.30	09.30 15.30 21.30 03.30	10.30 16.30 22.30 04.30



## 4.5 Informatiemanagement

### 4.5.1 Informatiemanager ROT

Vanaf het moment dat GRIP 2 wordt afgekondigd, functioneert informatiemanagement volgens de reguliere procedures van de GRIP-structuur, met vier bijzonderheden:

1. De IMROT maakt gebruik van de voorbereide LCMS-activiteiten voor hoogwater om de informatiebehoefte voor de beeldvorming te structureren.
2. De liaisons van Rijkswaterstaat en Waterschap Limburg (en indien geactiveerd het Impact Analyse Team) spelen een cruciale rol bij het duiden van hoogwater gerelateerde informatie. Onder leiding van de ROL, betreft de IMROT de liaisons en eventueel het IAT (let op! Het team is nog niet geformaliseerd, zie paragraaf 6.2) en/of de CVE daarom intensief bij de beeldvorming.
3. Rijkswaterstaat en Waterschap Limburg werken conform de netcentrische werkwijze in LCMS. Elke organisatie maakt een eigen incident aan in LCMS waarin de tabbladen van de andere partijen worden geïmporteerd (informeer elkaar hierover!). De IMROT's en ICO's spelen een cruciale rol in het monitoren van elkaars activiteiten en het detecteren van discrepanties. Ook drinkwaterleidingmaatschappij (WML) werkt netcentrisch via LCMS en kan impact van de hoogwatersituatie ondervinden. Indien dat het geval is, wordt ook de LCMS-activiteit van WML geïmporteerd.
4. Er is veel impact bij vitale partners te verwachten. De informatiemanagers van beide veiligheidsregio's stemmen af over het contact met partners (dit behelst voornamelijk afspraken over het informeren van gezamenlijke partners als Enexis/Gasunie). Overweeg bij opschaling het inschakelen van één extra informatiemanager of -coördinator die namens beide regio's regelmatig een belronde maakt richting partners om eventuele knelpunten vroegtijdig te inventariseren. Richtlijn: bij beginfase incident ligt de regie bij Limburg-Noord (i.v.m. grote drukte in Zuid-Limburg) en na bereiken piek Echt-Susteren ligt de regie bij Zuid-Limburg.

Om de hoogwatersituatie te kunnen duiden kan de IMROT gebruik maken van de volgende hulpmiddelen:

- Inundatiefilmpjes (Deze mogen uitsluitend worden gebruikt als deze worden geduid door deskundigen uit de waterkolom/IAT - let op! Het team is nog niet geformaliseerd, zie paragraaf 6.2);
- Inundatiekaartlagen van de Maas (RWS) en de grootste beken en zijrivieren (WL), die in LCMS staan. Naar aanleiding van het hoogwater in 2021 zijn deze inundatiekaarten nog continue in ontwikkeling. Vraag daarom bij aanvang van de werkzaamheden naar de meest actuele kaartlagen en zorg dat deze in LCMS worden opgenomen;
- Multidisciplinaire Informatiekaart (MIK) hoogwater;
- Multidisciplinaire actielijsten (VRZL)
- Draaiboeken van gemeenten;
- Live beelden van helikopters, drones of andere camera's. Hierbij is de interpretatie van beelden ten aanzien van doorbraken of andere noodsituaties uitsluitend voorbehouden aan locatiebekende areaaldeskundigen;

Suggestie: Waterschap Limburg maakt gebruik van een programma om de status van dijktrajecten weer te geven: Continu Inzicht Waterkeringen (CIW). Overleg met de liaison van WL of het gebruiken/ weergeven van dit systeem mogelijk is.

#### 4.5.2 Werkwijze bevolkingszorg Limburg-Noord

Op het moment dat regionaal wordt opgeschaald naar GRIP 2, wordt in iedere gemeente een Team Bevolkingszorg (TBz) geactiveerd, welke na iedere vergadering een situatierapportage (sitrap) naar de sectie bevolkingszorg in het ROT stuurt. De sectie bevolkingszorg in het ROT verwerkt de informatie van de sitraps van de gemeenten tot een gezamenlijk beeld bevolkingszorg. Ook het IAT (let op! Het team is nog niet geformaliseerd, zie paragraaf 6.2) verkrijgt deze informatie vanuit de sectie Bz om deze onderdeel te kunnen laten zijn in de advisering en het scenariodenken. In deze updates worden minimaal de volgende onderdelen vermeld:

- Knelpunten in de gemeenten;
- Verwachte situatie.

De sitraps worden daarnaast door de sectie bevolkingszorg per gemeente opgeslagen in het LCMS. De sectie bevolkingszorg zal worden aangevuld met de HTO- Informatiemanagement, die normaliter in het TBz zitting neemt. In het TBz neemt de LCMS-medewerker de rol van HTO-Informatiemanager op zich.

#### 4.5.3 Werkwijze bevolkingszorg Zuid-Limburg

Op het moment dat regionaal wordt opgeschaald naar GRIP 2, dient iedere betrokken gemeente lokaal op te schalen en periodieke sitraps te sturen naar de sectie Bevolkingszorg in het ROT. Het format voor deze sitrap is te vinden in LCMS en bijlage G. De sectie bevolkingszorg in het ROT verwerkt de informatie uit de sitraps van de gemeenten tot een gezamenlijk beeld bevolkingszorg. Ook het IAT (let op! Het team is nog niet geformaliseerd, zie paragraaf 6.2) krijgt deze informatie vanuit de sectie Bz om deze onderdeel te kunnen laten zijn in de advisering en het scenariodenken. In deze updates worden minimaal de volgende onderdelen vermeld:

- Knelpunten in de gemeenten;
- Verwachte situatie.

### 4.6 Crisiscommunicatie

Hoogwater wordt gekenmerkt door de betrokkenheid van zeer veel diensten, disciplines en burgers, die zowel informatie aanleveren als willen ontvangen. Afstemming van berichtgeving tot eenduidige voorlichting is essentieel teneinde het gehele bestrijdingsproces niet te frustreren.

Totdat er een ROT wordt geformeerd, communiceert iedere discipline uitsluitend over het eigen domein. Wel kunnen elkaars boodschappen versterkt worden door deze berichten te delen op sociale media en bijvoorbeeld (in het kader van risicocommunicatie) te verwijzen naar de handelingsperspectieven zoals verwoord op de website [www.wachtnietopwater.nl](http://www.wachtnietopwater.nl). Vanaf opschaling naar GRIP 2, wanneer het ROT wordt opgeroepen, ligt de centrale coördinatie van de crisiscommunicatie bij de veiligheidsregio. Dat betekent dat alle crisiscommunicatie in nauwe afstemming met de ketenpartners plaatsvindt. Rijkswaterstaat en Waterschap Limburg ondersteunen het crisiscommunicatie-proces van de veiligheidsregio en zullen waar mogelijk en indien noodzakelijk geacht een communicatieliason per veiligheidsregio afvaardigen. Alle partners die voor hun eigen discipline willen communiceren dienen hun boodschap vooraf af te stemmen met de veiligheidsregio, om te borgen dat dit in lijn ligt met de gewenste communicatiestrategie zoals die door de veiligheidsregio's is bepaald.

#### 4.6.1 Communicatielijnen veiligheidsregio en gemeenten

##### Situatie VRLN:

- De veiligheidsregio communiceert over de regionale boodschap met betrekking tot het situationeel beeld / waterstanden en de actuele stand van zaken (de overkoepelende ramp). Daarnaast verzorgt de veiligheidsregio de regionale persconferenties en worden Q&A's voor gemeenten opgesteld die lokaal kunnen worden aangevuld en via de gemeentelijke kanalen worden gepubliceerd.
- Gemeenten communiceren via hun eigen kanalen de specifieke lokale boodschap met concrete informatie voor de lokale bevolking aangevuld met een handelingsperspectief (o.a. de te evacueren gebieden en lokale verwachtingen c.q. afwijkingen van het regionale beeld)
- Aandachtspunt hierbij is dat deze verdeling veel samenwerking vraagt tussen de gemeenten en de veiligheidsregio. Ook vereist deze aanpak bij beide partijen voldoende communicatiecapaciteit en -competenties.

#### Situatie VRZL:

- De veiligheidsregio communiceert centraal over de actuele situatie, over de algemeen geldende handelingsperspectieven en over de te evacueren gebieden en verwijst in al haar uitingen naar de website waar alle informatie bij elkaar komt.
- Gemeenten in Zuid-Limburg communiceren over specifieke lokale problemen/afspraken in lijn met de regionale strategie;
- Tijdens de crises is er voortdurend afstemming tussen de VRZL en de gemeenten. Vanwege vaak overbelasting en capaciteitsproblemen van de gemeenten wordt gekozen voor een centrale aanpak.

#### Risicocommunicatie

Eenduidigheid voor de burgers staat centraal bij de communicatieaanpak. Men moet vooraf weten waar men de juiste informatie kan terugvinden. Hier moet onder andere ook in de risicocommunicatie naar worden verwezen. Gemeenten, de waterpartners en de veiligheidsregio's hebben op basis van de samenwerking in het project Waterveiligheid en Ruimte Limburg (WRL) bepaald dat in het kader van risicocommunicatie standaard wordt verwezen naar de website [www.wachtnietopwater.nl](http://www.wachtnietopwater.nl). Hier is alle relevante informatie verzameld ten aanzien van de handelingsperspectieven in de fases voorafgaand, tijdens en na afloop van hoogwater. Uitgangspunt in de risicocommunicatie is dat ten tijde van een crisissituatie de Veiligheidsregio (in samenwerking met gemeenten) de regierol heeft en zij verantwoordelijk is voor de communicatie over de aanpak van de crisis, de te nemen maatregelen en het handelingsperspectief voor de burgers.

#### *4.6.2 Communicatielijnen veiligheidsregio en waterpartners*

Waterschap Limburg en Rijkswaterstaat communiceren tot opschaling naar GRIP 2 over hun eigen verantwoordelijkheden, taken en maatregelen. Daar waar het gaat om het geven van handelingsperspectief richting de burger is goede afstemming met de veiligheidsregio's noodzakelijk.

Afhankelijk van de acute noodzaak van het nemen van maatregelen door burgers kunnen door beide veiligheidsregio's diverse middelen worden ingezet. De inzet van calamiteitenzender L1 is waardevol om burgers voortdurend een actuele update over de stand van zaken en duiding van de ernst van de situatie te kunnen geven. Wanneer er een onmiddellijke dreiging is waardoor acute maatregelen getroffen moeten worden kan afhankelijk van het te geven handelingsperspectief NL-alert of het WAS-palen-systeem worden ingezet. Ook een combinatie van beide is mogelijk. Een belangrijk aandachtspunt bij het activeren van de WAS-Palen is het daarbij horende handelingsperspectief.

De waterpartners zorgen voor de inhoudelijke expertise voor de communicatieboodschappen ten aanzien van waterstanden, prognoses, toestand op de waterwegen en de staat van de dijken. De veiligheidsregio heeft de regie in de communicatie over de inzet van hulpdiensten en handelingsperspectieven van de burger. Goede afstemming tussen de communicatieadviseurs van de bij de crisis betrokken partijen is daarom essentieel.

## 4.7 Evacuatie

Bij een hoogwatersituatie waarbij gebieden worden bedreigd, dient rekening te worden gehouden met een mogelijke evacuatie van verschillende gebieden. In beide veiligheidsregio's is een generiek evacuatieplan beschikbaar (zie bijlage M). Naast algemene uitgangspunten, beschreven in hoofdstuk 6, gelden er voor de Maas ook een aantal specificaties ten aanzien van evacuatie.

### 4.7.1 Locaties voor verminderd zelfredzamen

Bij te verwachten extreem hoge waterstanden moet vroegtijdig contact worden opgenomen met locaties waar zich verminderd zelfredzame personen bevinden. Dit betreffen bij te verwachten extreem hoge waterstanden onder andere het Maastricht UMC+ en het VieCuri MC in Venlo. Naast de impact van het mogelijk moeten evacueren van de verminderd zelfredzame personen, heeft hoogwater ook betrekking op de bereikbaarheid van de ziekenhuizen en woon- en zorginstellingen. Ondanks de verbeteringen van de waterkeringen door de Maaswerken, waardoor het water deze ziekenhuizen en woon- en zorginstellingen pas bij extreem hoge waterstanden zou kunnen bereiken, is het vroegtijdig opstarten van communicatie met deze partijen noodzakelijk, juist omdat er bij extreme waterstanden achtereenvolgens meerdere probleemgebieden zullen ontstaan. De GHOR en Bevolkingszorg hebben een belangrijke functie in het in kaart brengen van de locaties met verminderd zelfredzamen. Voor het in kaart brengen kunnen diverse kaartlagen in LCMS gebruikt worden en heeft de GHOR Zuid-Limburg de beschikking over een lijst met mogelijk bedreigde zorglocaties. Na het in kaart brengen van zorgpartners, is ook de communicatie met zorgpartners van belang zodat zij vroegtijdig op de hoogte zijn en maatregelen kunnen treffen. Vanaf opschaling naar GRIP 2 zal de GHOR daarom proactief en communicatiegericht optreden naar zorgpartners. Tevens is vanuit Bevolkingszorg het proces crisiscommunicatie van belang voor alle thuiswonenden (verminderd zelfredzamen). Zie ook paragraaf 4.6.

### 4.7.2 Evacuatie van vee

Indien agrarische bedrijven met vee worden bedreigd door hoogwater, dient de evacuatie van vee te worden voorbereid. Dit is onmogelijk zonder intensieve samenwerking met de agrarische sector. Het vroegtijdig informeren van liaisons van de agrarische sector is van belang omdat enkele veehouderijen al in een vroegtijdig stadium overlast zouden kunnen ondervinden van hoogwater. Vanaf 800 m<sup>3</sup>/s wordt de LLTB al meegenomen in de berichtgeving van Rijkswaterstaat. Bij het bereiken van 1500 m<sup>3</sup>/s St. Pieter dient door de IMROT's van beide veiligheidsregio's de Limburgse Land- en Tuinbouwbond (LLTB) nogmaals te worden geïnformeerd. De LLTB zal zelf de coördinatie voor deze evacuaties op zich nemen en hierbij de veiligheidsregio's informeren. Na opschaling naar GRIP 2 dient de ROL te bepalen of de liaisons van de agrarische sector (LLTB) worden uitgenodigd voor het ROT.

### 4.7.3 BRZO-bedrijven

Er bevindt zich in beide veiligheidsregio's een aantal BRZO-bedrijven in het effectgebied van het hoogwater. Deze inrichtingen bevinden zich op locaties waar de Maas bij bepaalde (extreem hoge) waterstanden mogelijk zal overlopen. Het betreft de volgende inrichtingen:

- Waterzuiveringsinstallatie Chemelot (Sittard-Geleen);
- Solvay (Herten);
- Broekman Logistics (Venlo);
- Varo Energy (Roermond) en in het verlengde het Designer Outlet Roermond;
- Jewagas (Wanssum).

De secties brandweer dienen vanaf een afvoer van 2.600 m<sup>3</sup>/s de situaties van bovenstaande bedrijven te monitoren.

### 4.7.4 Inrichten Commando Plaats Incident (CoPI)

Een hoogwatersituatie in de Maas kan een groot aantal aan evacuaties met zich meebrengen. De beslissing tot deze evacuaties ligt bij het RBT. Deze evacuaties behelzen ter plaatse coördinatie. Er kan in dat geval gekozen worden om een centraal gelegen CoPI in te richten (voor de VRZL is dit bijvoorbeeld het MECC) om de evacuaties operationeel te coördineren. Ook kan er voor worden gekozen om bij specifieke objecten (bijvoorbeeld het VieCuri) een lokaal CoPI op te richten om evacuatie te coördineren. De verbinding tussen het ROT en het CoPI dient in stand te worden gehouden tussen de IM-CoPI en IM-ROT om in het ROT het centrale beeld rondom de evacuaties te kunnen leiden.

## 4.8 Isolatie van gebieden

### 4.8.1 Uitwerking dijkverbeteringsmaatregelen Maas

Dankzij de Maaswerken is de hoogwaterbescherming ten aanzien van de Maas verbeterd. De risicogebieden lopen nu pas bij extreem hoge waterstanden onder water, waar dit vroeger al in een eerder stadium kon gebeuren. De komende jaren wordt de bescherming nog beter, aangezien nog langere tijd aan de Maaswerken wordt gewerkt. Deze Maaswerken brengen echter nieuwe operationele aandachtspunten met zich mee.

### 4.8.2 Isolatie

Door de Maaswerken zullen bepaalde steden en dorpen in het geval van hoogwater pas bij een hogere afvoer overstromen, maar worden dorpen of steden in een vroeger stadium van de buitenwereld afgesloten doordat het overtollige Maaswater naar omliggende weilanden, die als uiterwaarden dienen, wordt afgevoerd en toegangswegen overstromen. De betreffende gebieden zijn te vinden in de gemeentelijke draaiboeken en de actielijsten. Het is noodzakelijk om vroegtijdig de dorpen of steden die worden geïsoleerd hierover te informeren. Door vroegtijdig crisiscommunicatie op te starten, zijn inwoners op tijd geïnformeerd en worden ze niet verrast. Daarnaast kan hierdoor vrijwillige evacuatie worden gestimuleerd. Een bijbehorend aandachtspunt is het zorgen voor mogelijkheden om het gebied alsnog te kunnen verlaten, ook na het onderlopen van de weilanden. De hulp van Defensie met (vervoers-)middelen om te evacueren zou hier uitkomst kunnen bieden. Een vroegtijdige aanvraag door de RMOA is daarvoor noodzakelijk. Door Defensie wordt de aanvraag van de RMOA landelijk gecoördineerd. Zo wordt de capaciteit over meerdere veiligheidsregio's evenredig verdeeld, mochten er meerdere regio's in een hoogwatersituatie zitten of er sprake zijn van andere situaties waarbij de inzet van Defensie gewenst is.

## 4.9 Achtereenvolgende aandachtsgebieden

Indien er zeer hoge afvoeren worden bereikt zullen meerdere gebieden achtereenvolgens overstromen. Hierdoor moet vooraf gedacht worden aan voldoende capaciteit voor evacuaties in meerdere gemeentes. Er dient daarom vanaf opschaling naar GRIP 4 aandacht te worden besteed aan bijstands aanvragen voor materieel en personeel voor evacuaties. Naast bijstand dient ook aandacht te worden besteed aan vroegtijdige crisiscommunicatie zodat vanuit de bevolking al kan worden gestart met 'vrijwillige evacuatie', het verplaatsen van vee, materiaal en voertuigen.

### 4.9.1 Concluderende actiepunten ten aanzien van aandachtsgebieden

- Vroegtijdig herkennen van te verwachten hoge afvoeren en daarop anticiperen middels scenario-denken.
- Vroegtijdig de RMOA laten informeren naar mogelijkheden van pendelvervoer in geval van isolatie van gebieden.
- Vroegtijdig informeren en betrekken van de GHOR en Bevolkingszorg indien een overstroming of dijkdoorbraak wordt verwacht. Indien evacuatie noodzakelijk is, dienen zowel de niet-zelfredzame personen vroegtijdig te worden geïnventariseerd, maar dient ook communicatie met zorginstellingen en ziekenhuizen over onder andere bereikbaarheid vroegtijdig te worden opgestart.
- Vroegtijdig opstarten van crisiscommunicatie en deze afstemmen met buurtraden, gemeentes en ketenpartners.

## 5. Scenario falen kering en poldereffecten

### 5.1 Inleiding

Via het hoogwaterbeschermingsprogramma zijn in de loop der tijd dijken aangelegd die Limburg moeten beschermen tegen hoogwatersituaties. Voor de toegankelijkheid van gebieden bestaan in normale omstandigheden vele openingen (bijv. toegangswegen en -paden) in deze dijken, die bij dreigend hoogwater gesloten moeten worden. Al voor het bereiken van de maatgevende afvoer, zijn aanvullende preventieve maatregelen nodig om de waterkerende functie adequaat te kunnen vervullen. Deze maatregelen zijn als acties opgenomen in de draaiboeken van gemeenten, Rijkswaterstaat, Waterschap Limburg en in de multidisciplinaire actielijst. Voor al deze preventieve maatregelen is een sluitpeil bepaald zodat bekend is bij welke waterstand van het bovenstrooms gelegen meetpunt de actie gereed dient te zijn.

Algemene maatregelen bij hoogwater zijn:

- Afsluiten buitendijkse wegen;
- Uit de vaart nemen veerdiensten;
- Ontruimen van buitendijkse woningen en bedrijven;
- Evacueren van vee.

Preventieve maatregelen aan de waterkeringen zijn:

- Bedienen afsluiters;
- Sluiten Keersluizen (o.a. Limmel);
- Installeren/activeren pompen;
- Dichtzetten coupures en wanden;
- Aanbrengen tijdelijke keringen;
- Uitvoeren noodplannen door aannemers waar gewerkt wordt aan de kering;
- Inspectie door de dijkwachtorganisatie.

Ondanks alle inspanningen is het falen van een kering nooit uit te sluiten. Op hoofdlijnen onderscheiden we een drietal scenario's die kunnen leiden tot het falen ervan.

### 5.2 Duiding scenario's falen primaire kering

#### 5.2.1 Falen opbouw hoogwaterbeveiliging

Tijdens en na het uitrollen van de preventieve maatregelen worden de waterkeringen gericht geïnspecteerd en gecontroleerd op juiste werking en eventuele verstoringen. Controle vindt hoofdzakelijk plaats tijdens de inspectieronden van de dijkwachtorganisatie van Waterschap Limburg, maar ook andere medewerkers van Waterschap Limburg, hulpverleners en omwonenden kunnen (storings-)meldingen doen. Inmiddels geven de dijkwachters hun meldingen door middels een app en kunnen omwonenden of hulpdiensten dit doen door te bellen naar de Meldkamer Water ZN of rechtstreeks naar het KCC van Waterschap Limburg. Het kan voorkomen dat op locaties waar preventieve maatregelen zijn genomen deze teniet zijn gedaan door vandalisme of diefstal, maar het kan ook al misgaan bij de uitvoering van de preventieve maatregelen zoals het niet functioneren van terugslagkleppen en afsluiters waardoor er sprake is van instroom van Maaswater naar het achterliggend gebied. Het niet tijdig kunnen dichtzetten van coupures en wanden, het niet tijdig realiseren van tijdelijke keringen en het niet functioneren van noodplannen kunnen leiden tot het instromen van oppervlaktewater naar het achterliggend gebied. Hierdoor kunnen er gebieden onderlopen, die eigenlijk door de preventieve maatregelen droog zouden moeten blijven. Om ongewenste instroom van Maaswater door falende hoogwaterbeveiliging te voorkomen, vinden controles plaats door de buitendienst van gemeenten en door medewerkers van Waterschap Limburg.

Alle meldingen aangaande falende hoogwaterbeveiliging die bij de diverse partners binnenkomen dienen centraal verzameld te worden in het ROT. Voor de waterkolom geldt dat zij knelpunten met mogelijke maatschappelijke impact via de liaison doorgeven aan de IMROT. Voor de knelpunten die ontstaan bij de opbouw van keringen door de gemeentelijke kolom geldt, dat deze worden doorgegeven aan de sectie bevolkingszorg.

Dergelijke informatie komt binnen vanuit de OvD-Bz of de uitvraag van de HTO-Bz. Indien het aannemelijk wordt dat het falen van de opbouw van een hoogwaterbeveiliging gevolgen gaat hebben voor een gebied, zoals grotere hoeveelheden water dat het betreffende gebied instroomt, zal vroegtijdig met de GHOR en Bevolkingszorg geschakeld moeten worden voor het evacueren, of verplaatsen naar hoger gebied van zowel de verminderd- en niet-zelfredzame als de zelfredzame personen.

Melding knelpunt / falen opbouw hoogwaterbeveiliging		Melden aan		Meldt aan
Waterkolom	→	IM-ROT (via liaison)	→	ROT
Gemeenten/OvD-Bz	→	Sectie Bz (HTO-Bz/HIN)	→	ROT

### 5.2.2 Overlopen waterkeringen

Door de stroming van het Maaswater kan de kruin van de dijk onvoldoende hoog blijken en afkalving plaatsvinden. Een waterkering dreigt te overstromen wanneer de aankomende hoogwatergolf (plus eventuele opwaaiing en golfoploop) hoger is dan de kruinhoogte van de waterkering. De aanwezige kruinhoogte van de waterkering is bekend en waar deze niet voldoet aan de maatgevende hoogwaterstand, zijn preventieve maatregelen voorbereid om het tekort aan kruinhoogte te ondervangen door bijvoorbeeld het ophogen van de bestaande waterkering. Echter door extreem hoge afvoeren, weersomstandigheden, verzakkingen (afkalving) of andere onvoorziene omstandigheden kan de kruinhoogte onvoldoende blijken om de actuele of verwachte waterstand volledig te keren. Vaak zal dit in de waaksfeer liggen, met als gevolg geringe overloop of golfoverslag. Een dergelijke situatie kan echter ook leiden tot een dijkdoorbraak (zie paragraaf 5.2.3.). Mocht de kruinhoogte niet voldoen aan de maatgevende hoogwaterstand, kunnen mogelijke noodmaatregelen worden genomen. Bijvoorbeeld:

- Plaatsen van zandzakken;
- Plaatsen van big bags of defencell systeem;
- Aanbrengen van stobalen of balen met klei/zand (al dan niet) in een folie;
- Technische oplossingen, zoals gebruik maken van flexibele nooddijken, wegbarrières (betonnen of stalen vanrails), et cetera.

Voor alle andere technische noodmaatregelen zijn instructiekaarten te raadplegen bij Waterschap Limburg.

### 5.2.3 Dijkdoorbraak

Een doorbraak is het gevolg van het falen van een of meerdere functionele onderdelen van de waterkering. Wanneer een kering doorbreekt ontstaat er een bres (gat in de waterkering) met als gevolg snelle instroom van water op dit punt. Het gebied erachter zal naar verwachting snel volstromen gezien de omvang van de dijkeringen. De uiteindelijke snelheid waarmee het gebied overstroomt en de omvang (oppervlakte en waterdiepte) is afhankelijk van de duur en het waterstandverloop van het hoogwater en eventuele maatregelen die getroffen worden (dichten van bressen, plaatsen nooddijken en tijdelijk keringen).

#### Voorafgaand aan een dijkdoorbraak

Tijdens een hoogwatergolf worden periodiek hoogwaterinspecties uitgevoerd door de dijkwachtorganisatie van het waterschap. Vroegtijdig inzicht in de potentiële faalmechanismen van de waterkering maakt het mogelijk gericht te inspecteren en waar nodig maatregelen te treffen. Toegang tot deze beheerinformatie en directe koppeling ervan met actuele waarnemingen is in een hoogwatersituatie essentieel om snel te analyseren en adequaat beslissingen te kunnen nemen. De gevolgen van een dijkdoorbraak kunnen ernstig zijn en als niet tijdig tot evacuatie wordt overgegaan kan er sprake zijn van (levens)bedreigende situaties.

Waar verschillende faalmechanismen eerder nog apart konden worden onderscheiden en bestreden, kunnen de volgende oorzaken uiteindelijk leiden tot het calamiteitenscenario van een dreigende of zelfs daadwerkelijke doorbraak en overstroming:

1. Bres in de waterkering: door overloop (waterstand hoger dan kruin) of overslag (overslaande golven) loopt het gebied achter de waterkering (langzaam) vol. Als de stroomsnelheid van het water op het binnentalud (helling aan de binnendijkse zijde) te hoog is kan de waterkering daardoor ook eroderen (slijten, kapot gaan) waardoor er een bres in de waterkering ontstaat. Hierdoor zal water (met een hoge snelheid) het gebied binnen stromen.
2. Piping: door een waterstandsverschil tussen de waterzijde en de landzijde van de waterkering gaat via de grond onder de dijk water stromen. Als het drukverschil te groot is worden er gronddeeltjes

meegevoerd waardoor een pijpvormige holle ruimte onder de waterkering kan ontstaan. De waterkering boven deze pijp kan inzakken waardoor er een verlaging in de waterkering ontstaat. Als er gronddeeltjes worden meegevoerd verkleurt het water achter de waterkering (binnendijks). Als helder water binnendijks stijgt is er sprake van kwel. Bij kwel is er geen kans op het doorbreken van de waterkering, dat kan pas als de waterstand nog hoger wordt en de stroomsnelheid onder de waterkering toeneemt waardoor wel gronddeeltjes worden meegevoerd.

3. Stabiliteitsverlies: doordat er water tegen de waterkering staat zal deze langzaam in gewicht toenemen. Doordat het gewicht toeneemt zal deze eerder de neiging hebben om af te schuiven (naar beneden zakken) dan wanneer deze droog is. Door deze afschuiving kan er een gat in de waterkering ontstaan. Het begin van afschuiven is tijdens hoogwater zichtbaar doordat er in de lengterichting van de waterkering een scheur ontstaat.
4. Erosie van de grasmat: door hoge golven of stroming tijdens een hoogwater kan de grasmat van de waterkering beschadigen, waardoor de grond onder de grasmat zichtbaar wordt. Door de golven of stroming kan de ondergrond langzaam wegspoelen waardoor er een gat in de waterkering ontstaat waardoor het water naar binnen kan stromen.

De waterkering kan ook nog op andere manieren bezwijken, maar dan moet er sprake zijn van het samenvallen van twee of meer gebeurtenissen. Denk hierbij aan een storm waardoor bomen op of vlakbij de waterkering ontwortelen, of de combinatie van hoogwater en een aardbeving die een inzakkende waterkering veroorzaken.

Bij een doorbraak worden de dijkwachten, personeel en hulpverleners geïnstrueerd het gebied te verlaten, voor zover dat nog niet gebeurd was. Inspectie kan middels een bijstandsaanvraag bij Defensie worden overgenomen door bijvoorbeeld helikopters (visuele inspectie) en/of de inzet van jachtvliegtuigen (optische inspectie) en drones. Afhankelijk van de aard en omvang kan een extra inspectie worden gedaan om te controleren of de calamiteit zich buiten het direct getroffen gebied verder kan uitbreiden. Via de interne berichtgeving wordt de gehele organisatie ingelicht van de doorbraak en zal men ook elders alert zijn op eventuele (dreigende) doorbraken.

Het is niet realistisch te veronderstellen dat een bres die eenmaal gevormd is binnen afzienbare tijd kan worden gedicht. Op de betreffende locatie is bij bresvorming geen personeel en materieel voorhanden, de algehele bereikbaarheid is naar verwachting slecht en door de hoge stroomsnelheid zijn pogingen de bres te dichten op voorhand vruchteloos. Pas als de stroomsnelheid afneemt zullen maatregelen veilig uitvoerbaar zijn, maar dan heeft de inundatie al plaatsgevonden. Op basis van geografische informatie, weersverwachting, berekeningen en de gemeten waterstanden of mogelijk op basis van geprepareerde inundatiekaarten, kan een prognose worden gemaakt over de omvang en diepte van de inundatie. Als ervoor gekozen is het Impact Analyse Team (IAT) te activeren, (let op! Het team is nog niet geformaliseerd, zie paragraaf 6.2), kan het IAT de rol ten aanzien van de prognostisering van de impact op zich nemen.

Na de doorbraak moet in het rampgebied rekening worden gehouden met de volgende omstandigheden:

- In het gebied kunnen overlevenden, slachtoffers en verdrongen vee aanwezig zijn;
- Het gebied is mogelijk slecht toegankelijk wegens ondergelopen en beschadigde wegen;
- Schade en instortingsgevaar van gebouwen en andere objecten;
- Afwezigheid van nutsvoorzieningen;
- In toenemende mate milieu-hygiënische en gezondheidsrisico's door lekkage van olie, benzine, riolering, rotting, stankoverlast et cetera;
- Sociale en maatschappelijke ontwrichting;
- Ramptoerisme.



### 5.3 Melding & alarmering / Op- en afschaling

Het falen van een kering of het ontstaan van wateroverlast binnendijks zal snel worden opgemerkt door burgers, aanwezige hulpdiensten of dijkwachten van Waterschap Limburg. Opschaling bij het falen van een waterkering hangt af van het op dat moment geldende GRIP-niveau en de te verwachten binnendijkse impact en/of knelpunten. Op het moment dat op basis van een snelle inschatting aanzienlijke binnendijkse impact wordt verwacht, geldt het volgende handelingsperspectief:

- Er is nog geen sprake van een opschaling: zodra een waterkering faalt zonder dat er regionaal is opgeschaald voor hoogwater, is het advies om op te schalen naar GRIP 3 met CoPI in verband met de bestuurlijke besluiten die genomen moeten worden en de behoefte aan lokale coördinatie. Als het te overstromen gebied meerdere gemeenten betreft, is het aan te raden op te schalen naar GRIP 4.
- Er is al opgeschaald naar GRIP 2: indien reeds is opgeschaald naar GRIP 2 vanwege de hoogwatersituatie, geldt het advies om verder op te schalen naar GRIP 3 met CoPI. Wederom vanwege de bestuurlijke besluiten die naar verwachting genomen moeten worden en de behoefte aan lokale coördinatie. Opnieuw geldt dat, als het te overstromen gebied meerdere gemeenten raakt, het aan te raden is op te schalen naar GRIP 4.
- Er is al opgeschaald naar GRIP 4: indien reeds is opgeschaald naar GRIP 4 vanwege de hoogwatersituatie, geldt het advies om het GRIP niveau niet te wijzigen maar wel een CoPI te alarmeren ten behoeve van de lokale coördinatie. De voorzitter veiligheidsregio is in dit geval reeds belast met de algehele coördinatie over de bestrijding van de hoogwatersituatie, maar doet dit voor wat betreft de bestrijding van de gevolgen van de dijkdoorbraak in nauwe afstemming met de burgemeester van de incidentgemeente(n).

Indien geen of nauwelijks binnendijkse impact verwacht wordt, kan het volstaan om de situatie met een CoPI af te handelen. Zorg in elk geval altijd dat een liaison van Waterschap Limburg deelneemt in het CoPI om de lokale gevaarstelling te duiden.

### 5.4 Leiding & coördinatie

In bovenstaande paragraaf is beschreven dat het bij een (dreigende) dijkdoorbraak met aanzienlijke binnendijkse impact aan te raden is op te schalen naar bestuurlijk niveau (GRIP 3 of 4) in afstemming met de burgemeester van de betreffende incidentgemeente of de voorzitter veiligheidsregio. Dit vanwege de bestuurlijke besluiten die naar alle waarschijnlijkheid genomen moeten worden, zoals het evacueren van bedreigde gebieden, crisiscommunicatie of het afgeven van een noodbevel. Ook zal een dijkdoorbraak met aanzienlijke binnendijkse impact (denk aan eventuele gewonde/dodelijke slachtoffers en grote economische schade) regionale of zelfs landelijke uitstraling hebben. GRIP 4 biedt daarnaast in een dergelijke situatie de mogelijkheid voor de burgemeester van de incidentgemeente om de rol van burgervader/-moeder op zich te nemen.

### 5.5 Informatiemanagement

Breng in geval van een dijkdoorbraak zo snel mogelijk de potentiële binnendijkse impact in kaart. Neem in elk geval de volgende onderdelen op in het beeld:

- Om welke dijktraject gaat het (nummer + bedreigde dorpen);
- In welke gemeente(n) is impact te verwachten?;
- Wat is het maximaal te overstromen gebied (real case + worst case);
- Hoe hoog kan het water in het bedreigde gebied komen te staan?;
- Is er impact bij (de processen van) onze vitale- en crisispartners te verwachten?;
- Aanwezige kwetsbare objecten (verminderd zelfredzamen, industrie, vitale infrastructuur, vee etc.);
- Veiligheid personeel in het bedreigde gebied (is hulpverlening / herstel mogelijk?).

Voor het in kaart brengen van de potentiële impact is het noodzakelijk de expertise van Rijkswaterstaat en Waterschap Limburg te betrekken. Met behulp van de afvoerverwachting van Rijkswaterstaat kan het waterschap namelijk een berekening maken over de impact van het falen van de hoogwaterbeveiliging. Als ervoor gekozen is het Impact Analyse Team (IAT) te activeren (let op! Het team is nog niet geformaliseerd, zie paragraaf 6.2), neemt het IAT deze rol op zich. Er zit echter een tijdsduur verbonden aan deze berekening.

## 5.6 Evacuatie

Bij een dreigende dijkdoorbraak zijn de volgende punten voor het besluiten tot een evacuatie van belang:

- Kunnen er nog herstelmaatregelen worden uitgevoerd?
  - Zo ja, hoeveel ruimte en tijd is er nog om herstelmaatregelen uit te voeren?
  - Zo nee, wanneer wordt de dijkdoorbraak verwacht?
- Hoeveel tijd is er nog voor het eventueel opstarten van evacuaties en het voorbereiden van een noodverordening?
- Wat gaat het schadebeeld zijn en wat is de te verwachte omvang van het effectgebied?
- Wat zijn de kwetsbare objecten in dit effectgebied en hoeveel verminderd-zelfredzame personen bevinden zich in het gebied?
- Indien wordt gekozen voor een evacuatie: hoe dient deze uitgevoerd te worden en welke knelpunten zullen er hierbij optreden? Denk aan vervoer (mogelijk pendelen Defensie), maar ook aan weigeraars en verminderd-zelfredzame personen.

Indien evacuatie geen reële optie meer is, dient zo snel mogelijk crisiscommunicatie opgestart te worden om levensreddend handelingsperspectief te verspreiden (zie par. 5.7). Wanneer evacuatie wel nog mogelijk is, dient zo snel mogelijk te worden gestart met het ontruimen/ evacueren van het getroffen gebied (zie par. 6.4).

## 5.7 Crisiscommunicatie

### Evacuatie **wel** mogelijk:

Als het in geval van een dreigende dijkdoorbraak nog mogelijk is om het gebied te evacueren, is het af te raden de WAS-palen te activeren. Deze zorgen er immers voor dat personen naar binnen gaan met de ramen en deuren gesloten. Verstuur wel zo snel mogelijk een NL-Alert met het dringende advies het gebied (benoem de bedreigde dorpen) te verlaten. Start ook zo snel mogelijk communicatie op via de live blogs van de veiligheidsregio, gemeenten en rampenzender en verspreidt hierbij kaartmateriaal van het getroffen gebied.

### Evacuatie **niet** meer mogelijk:

Indien er (door een acute dijkdoorbraak) geen tijd meer is voor evacuatie van het gebied, is crisiscommunicatie met een handelingsperspectief om personen zichzelf in veiligheid te laten brengen de beste optie. Advies is om gebruik te maken van zowel de WAS-palen als NL-Alert. WAS-palen zijn de snelste wijze van alarmeren maar dit zorgt ervoor dat mensen binnenblijven met de ramen en deuren gesloten. Activeren van WAS-palen wordt altijd opgevolgd door een NL-Alert met handelingsperspectief om naar de hoogste verdieping te gaan. Start ook zo snel mogelijk communicatie op via de live blogs van de veiligheidsregio, gemeenten en rampenzender en verspreidt hierbij kaartmateriaal van het getroffen gebied.

## 5.8 Poldereffecten (kwelwater en gebiedseigen water)

Kwelwater en gebiedseigen water staan ook wel bekend als poldereffecten en zorgen tijdens een hoogwatersituatie voor wateroverlast achter de dijken. Dit kan leiden tot schade aan zowel exterieur en interieur van gebouwen en vitale infrastructuur die daardoor buiten gebruik kunnen raken. Kwelwater is water dat via de ondergrond onder de waterkering van buiten- naar binnendijks gebied stroomt. Naast kwelwater kan ook gebiedseigen water voor problemen zorgen. Door extreme neerslag kan in het binnendijks gebied ook sprake zijn van te veel water in zowel de rioleringen als de oppervlaktewateren die normaal overstorten of vrij afstromen in de Maas (zie hoofdstuk 3.7). Doordat deze in een hoogwatersituatie zijn afgesloten kunnen ook hier problemen ontstaan. Zo kan de aanvoer dusdanig zijn dat er sprake is van onvoldoende pompcapaciteit. Ook kan er overlast optreden bij onbekende en daardoor onvoorziene locaties.

Op veel locaties zijn er al fysieke maatregelen genomen door het aanleggen van een nieuwe waterkering. Tevens zijn er ook maatregelen genomen om poldereffecten tegen te gaan:

- Er wordt door Waterschap Limburg bij kwelwater bekeken of er overlast optreedt. Mocht dit niet zo zijn zal er niet meteen gepompt worden omdat juist dan het drukverschil groter wordt en het juist water aantrekt.
- Om gebiedseigen water tegen te gaan worden watergangen afgesloten zodat de verbinding met de Maas wordt verbroken. Om te voorkomen dat het gebiedseigen water problemen oplevert plaatst het waterschap pompen. Het water wordt dan van binnendijks naar buitendijks gebied gepompt.

De omstandigheden rondom kwel- en gebiedseigen water kunnen zich snel ontwikkelen. Hierdoor is het noodzakelijk een beroep te doen op de beschikbaarheid en analyse van actuele informatie om de juiste beslissingen te kunnen nemen. Ook de beschikbaarheid van extra pompcapaciteit is in deze situatie allerm minst geborgd, er van uit gaande dat alle eigen middelen al zijn ingezet. De preparatie dient dus gericht te zijn op het:

- Organiseren van extra pompcapaciteit via meerdere noodpompen;
- Waarborgen continuïteit van het beheer van de al geïnstalleerde pompen;
- Lokale voorzieningen treffen voor het operationeel maken van noodpompen;
- Verdelen noodpompen over het gebied / prioriteren van gebieden;
- Plaatsen en operationaliseren noodpompen.

Indien kwelwater zich voordoet dient op de volgende punten ingezet te worden:

- Op de bekende locaties worden door Waterschap Limburg pompen ingezet en is het pompeil dusdanig afgestemd om wateroverlast aan infrastructuur te voorkomen. Daar waar het niet voor overlast zorgt, wordt het water niet weggepompt. Wellicht wordt zelfs water ingelaten om drukverschil op gevoelige locaties te verminderen waar dit mogelijk is.
- Indien wegen niet meer toegankelijk zijn door het kwelwater, dienen deze door de gemeenten te worden afgesloten.
- Er kan alsnog wateroverlast optreden door kwelwater als de pompen te laat geplaatst zijn, er sprake is van uitval of sprake is van onvoldoende pompcapaciteit door te veel aanbod van kwelwater.

## 6. Organisatorische kaders

### 6.1 Inleiding

Voorgaande hoofdstukken in het operationele deel hadden elk betrekking op de hoogwaterscenario's die zich in Limburg kunnen voordoen en de bijzonderheden ten aanzien van de randvoorwaardelijke crisisbeheersingsprocessen. Dit hoofdstuk heeft betrekking op de generieke organisatorische kaders die op alle scenario's van toepassing zijn. Achtereenvolgens komen aspecten van internationale samenwerking, burgerparticipatie, evacuatie en de nafase aan de orde.

### 6.2 Impact Analyse Team

Het Impact Analyse Team behelst een team specialisten waarvan men voornemens is deze in te zetten na het behalen van bepaalde criteria van waterhoogtes bij hoogwater. Het team is echter nog niet geformaliseerd, op het moment van schrijven wordt het team geformeerd. Stem daarom altijd met betrokken organisaties af over de mogelijkheid tot activatie. De ROL's van de veiligheidsregio's nemen hiertoe het initiatief. Onderstaande betreffen de kaders voor het formeren van het team en betreft enkel een advies op basis van beschikbaarheid.

Wanneer duiding van het situationeel waterbeeld noodzakelijk is, kan het IAT worden opgeroepen. Het uitgangspunt hierbij is om één provinciaal team te formeren dat beide Regionale Operationele Teams (ROT's) adviseert: het Impact Analyse Team (IAT). Het IAT heeft een adviserende functie richting de beide ROT's over de te verwachten afvoeren en waterstanden, kwetsbare plekken in primaire- en secundaire keringen, knelpunten en te overstroomde gebieden.

Het IAT staat niet op piket en wordt door elke organisatie bemest op vrije instroom. Het IAT wordt voorgezeten door een operationeel leidinggevende van de veiligheidsregio en komt bij elkaar in het hoofdkantoor van Waterschap Limburg in Roermond. Voorafgaand aan de ROT-vergaderingen wordt een videoverbinding tot stand gebracht van het IAT naar (een deel van) het ROT (tenminste ROL, IM en liaisons WL en RWS). Afhankelijk van de situatie kan gekozen worden voor één digitale meeting met beide ROT's en het IAT of een aparte meeting per ROT. Zie hoofdstuk 4.3.3 en 3.2.2 voor een richtwaarde ten aanzien van het oproepen van het IAT.

#### **Bezetting**

Het IAT bestaat tenminste uit de volgende functionarissen, die dienen te worden opgeroepen uit 'vrije instroom':

- Een operationeel leidinggevende van een van beide veiligheidsregio's (voorzitter IAT);
- Een Hoogwatercoördinator van Rijkswaterstaat;
- Een Adviseur Hydrologie van Waterschap Limburg;
- Een Leider Adviesteam Waterkeringen Maas van Waterschap Limburg;
- Een informatiemanager of -coördinator van de veiligheidsregio.

Inhoudelijk deskundigen van de deelnemende partijen of landelijke organisaties kunnen op verzoek, naar behoefte, zitting nemen in het IAT.

Zodra besloten is het IAT te activeren, zorgt elke organisatie voor de juiste bemensing vanuit de eigen organisatie op vrije instroom, want voor de leden van het IAT geldt géén piketregeling. Omdat een IAT meerdere dagen actief moet kunnen zijn, is het belangrijk voor de diverse rollen en functies voldoende personen beschikbaar te hebben. In alle gevallen geldt daarom: zorg zo snel mogelijk voor een rooster waarin de concrete bemensing van alle rollen/functies is uitgewerkt. Dit rooster dient door de voorzitter van het IAT te worden vastgesteld en geïnitieerd.

## 6.3 Internationale samenwerking

De Maas, maar ook enkele zijrivieren in Limburg, vinden hun oorsprong in het buitenland. Zo ontspringt de Maas in Frankrijk, de Roer en de Geul in België en de Niers in Duitsland. Dit kan betekenen dat extreem weer in de vorm van extreme neerslag in het buitenland ook grote gevolgen kan hebben voor Nederland. De neerslag zal namelijk zorgen voor een stijging van de waterstand in het buitenland die middels een hoogwatergolf ook Nederland zal passeren.

Internationaal overleg tussen de waterpartijen is daarom cruciaal, zowel in de warme- als de koude fase, om grensoverschrijdend watermanagement goed in te richten. Deze internationale samenwerking is niet alleen belangrijk om waterstijgingen in het buitenland vroegtijdig te signaleren, maar is ook van belang om het peil- en stuwmanagement op elkaar af te stemmen. Ook dit kan immers effecten teweegbrengen aan Nederlandse zijde in de vorm van een snelle piek in een hoogwatergolf.

Naast contacten tussen de waterdiensten onderling is het ook belangrijk dat de crisisdiensten elkaar snel kunnen vinden.

### Afspraken Dienst noodplanning en crisisbeheer Luik en -Limburg

De Maas komt de veiligheidsregio Zuid-Limburg binnen bij Eijsden en vormt zelfs voor een groot gedeelte de grens tussen België en Nederland. Mede daarom zijn afspraken met DNC Limburg en DNC Luik gemaakt ten aanzien van wederzijdse informatievoorziening. De afspraken hebben betrekking op het informeren over acute situaties en evacuaties ten tijde van een hoogwater Maas. Ook zullen beide organisaties respectievelijk LCMS danwel ICMS uitlezen. Contact verloopt via de IM-ROT als liaison EMRIC zoals in het plan informatie-uitwisseling van EMRIC is verwerkt.

## 6.4 Burgerparticipatie

Tijdens crises zijn er meer mensen die spontaan hulp aanbieden; spontane burgerinitiatieven. Deze ontwikkelingen worden door de gemeenten en veiligheidsregio's omarmd. Ten aanzien van burgerparticipatie zijn er twee documenten ontwikkeld.

### *6.4.1 Handreiking spontane burgerinitiatieven*

Er is een handreiking opgesteld waarin operationeel is uitgewerkt hoe om te gaan met spontane burgerinitiatieven voor de crisisorganisaties van beide Limburgse Veiligheidsregio's, gemeenten en de beide waterbeheerders. Deze handreiking kan tijdens een incident gebruikt worden om burgerinitiatieven te stroomlijnen. Het is aan gemeenten om van dit draaiboek een lokale doorvertaling te maken en uitvoering te geven aan dit draaiboek.

### *6.4.2 Format buurtdraaiboeken*

Naast de handreiking hoe als gemeenten/veiligheidsregio om te gaan met burgerinitiatieven is er ook een draaiboek ontwikkeld voor 'buurten' binnen een gemeente. In dit draaiboek is uitgewerkt hoe verenigingen, vrijwilligersorganisaties, dorpsraden en inwoners bij (naderend) hoogwater over de situatie geïnformeerd kunnen worden en wat zij kunnen doen om te helpen. Daarnaast biedt dit draaiboek concrete aanwijzingen, zodat burgers aan de slag kunnen (bijvoorbeeld met het vullen en plaatsen van zandzakken, omhoog plaatsen meubilair, aanwijzingen ten behoeve van persoonlijke veiligheid). Het draaiboek dient, in samenwerking met gemeenten, zo uniform mogelijk uitgewerkt te worden om regionale coördinatie mogelijk te maken.

## 6.5 Evacuatie

Bij een hoogwatersituatie of mogelijke dijkdoorbraak waarbij gebieden worden bedreigd, dient rekening te worden gehouden met een mogelijke evacuatie van verschillende gebieden. Deze paragraaf beschrijft kaders, handelingsperspectief en het proces waarmee rekening moet worden gehouden.

### 6.5.1 Evacuatiestrategie

In de beide Limburgse veiligheidsregio's is een generiek evacuatieplan beschikbaar. De hoogwatercrisis van 2021 heeft echter aangetoond dat er behoefte is aan een specifiek plan voor de uitvoering van evacuaties bij hoogwaterscenario's binnen de verschillende gemeentes. Om uniformiteit te bewerkstelligen in de gemeentelijke uitwerkingen is een handreiking met een bijbehorend invulformat opgesteld waaraan gemeenten lokaal uitvoering kunnen geven<sup>2</sup>. De strategieën zijn beschikbaar en vormen voor gemeenten het startpunt voor de gemeentelijke invulling van de lokale uitwerking.

### 6.5.2 Het te evacueren gebied bepalen

Zodra bekend is dat een gebied (mogelijk) moet worden geëvacueerd, is de eerste stap het inzichtelijk maken van de omvang van het gebied en welke waterhoogte daar verwacht wordt.

Voor het inzichtelijk maken van mogelijk te overstromen binnen- en buitendijkse gebieden zijn op basis van diverse 'standaard golven' (afvoerscenario's) reeds overstromingskaarten met inundatiegebieden ontwikkeld door Rijkswaterstaat. Deze inundatiekaarten zijn beschikbaar in LCMS.

Daarnaast kan het ook nodig zijn om bij meer specifieke situaties en omstandigheden, zoals een dreigende dijkdoorbraak, de mogelijke overstromingen en effecten in beeld te brengen. Rijkswaterstaat levert hiervoor de gebruikelijke afvoerverwachting aan via de hoogwaterberichtgeving, op basis waarvan Waterschap Limburg de mogelijke overstromingen en effecten meer specifiek in beeld kan brengen. Hierbij dient, ook afhankelijk van de situatie en complexiteit, rekening te worden gehouden met de nodige rekentijd. Bij het uitvoeren van een berekening zijn er namelijk verschillende factoren welke complexiteit met zich meebrengen als de weersomstandigheden, het verloop van de afvoer, de waterstand en de duur van het hoogwater. Een precieze radius berekenen van de impact van de doorbraak is in een acute situatie daarom mogelijk niet haalbaar.

Om een situatie van een acute dijkdoorbraak te voorkomen lopen op verschillende gezette tijden dijkwachten door het gebied om de waterkeringen te controleren. Bij verwachte grote problemen worden deze vroegtijdig herkend en kan al worden begonnen met herstelwerkzaamheden en een berekening en de daaruit voortvloeiende maatregelen.

Vervolgens dient door het ROT in kaart te worden gebracht welke kwetsbare objecten in het bedreigde gebied liggen en welke gevolgen kunnen optreden bij een dijkdoorbraak of door de hoogwatergolf. Bij deze objecten valt te denken aan:

- Locaties met verminderd zelfredzamen, zoals ziekenhuizen, huisartsenposten- en praktijken, ambulanceposten, verpleeg- en verzorgingshuizen, kinderdagverblijven en gebouwen met functies in openbare orde en veiligheid;
- Agrarische bedrijven met vee;
- Industrie (aanwezigheid gevaarlijke stoffen);
- Riolering;
- Spoorlijnen;
- Verkeersroutes en doorgaande wegen;
- Elektriciteitsstations;
- Gasknooppunten;
- GSM masten;
- Drinkwatervoorzieningen / waterinnamepunten.

---

<sup>2</sup> Tijdens het schrijven van dit rampbestrijdingsplan is aan gemeenten gevraagd om de lokale evacuatieplannen conform handreiking en invulformat uit te werken. De meeste gemeenten zijn klaar of in de afrondende fase.

### 6.5.3 Noodmaatregelen en tijdsfactor

Bij een acute ramp of ernstige vrees daarvoor, waarbij bewoners of burgers ernstig gevaar lopen en waar de reguliere bevoegdheden niet het gewenste effect hebben, kan de burgemeester van de desbetreffende gemeente of, in geval van een GRIP 4-situatie de voorzitter van de veiligheidsregio, gebruik maken van noodbevoegdheden (noodbevel dan wel noodverordening). Om een evacuatie in goede banen te kunnen leiden is het vroegtijdig opstellen van een noodverordening dan wel noodbevel noodzakelijk. De indicatie voor het opstellen hiervan is een te verwachten overstroming of dijkdoorbraak. De burgemeester c.q. voorzitter veiligheidsregio bedient zich van het advies van de Algemeen Commandant Politie (ACP) en het Openbaar Ministerie omtrent de concepttekst van de noodverordening / noodbevel.

Bij een evacuatie zijn de gemeente en politie de handhavende partij om mensen te vragen, dan wel te sommeren om weg te gaan en om te kijken of er nog achterblijvers zijn. Een belangrijk aspect is om te vermelden hoe de handhavende partij dient om te gaan met weigeraars. De ACP adviseert omtrent de noodzaak van extra juridische kaders ten behoeve van de politionele handhaving van de openbare orde en rechtsorde en stemt af met het Openbaar Ministerie. Voor de uitvoering c.q. handhaafbaarheid van deze extra bevoegdheden is het van belang dat er eenduidige bepalingen worden opgenomen.

Bij het afroepen van een noodverordening of noodbevel ter evacuatie, dient rekening gehouden te worden met de tijdsfactor. Tot het daadwerkelijk ontruimd zijn van het betreffende gebied zit namelijk een geruime tijdsduur, afhankelijk van de grootte van het te ontruimen gebied. Ook mogelijke complicerende factoren, bijvoorbeeld de aanwezigheid van veel kwetsbare objecten, kan de evacuatie bemoeilijken. Laatstgenoemde is een belangrijk aandachtspunt voor zowel het ROT als het RBT, omdat een beslissing om te evacueren hierdoor sneller zal moeten worden genomen. Het vroegtijdig benoemen van een mogelijke beslissing tot evacuatie kan leiden tot 'vrijwillige evacuatie', wat zorgt voor verlichting in het aantal te ontruimen personen. Crisiscommunicatie speelt hierin een cruciale rol. Het betrekken van de liaisons van Rijkswaterstaat voor de afvoerverwachtingen en Waterschap Limburg voor de standzekerheid van de waterkering en eventuele duiding van een mogelijke overstroming op basis van beschikbare overstromingskaarten of aanvullende berekeningen, is van belang om tijdig te kunnen bepalen wanneer evacuatie noodzakelijk is en wanneer deze opgestart moet zijn.

Bij het NIPV (NIPV.nl) zijn de bevoegdheidenschema's voor de burgemeester en voorzitter veiligheidsregio te vinden betreffende het gebruik van noodmaatregelen als een noodverordening en een noodbevel. Dit betreffen:

- Bevoegdheidenschema 1 – Rampenbestrijding algemeen (Rubrieken 3 en 4);
- Bevoegdheidenschema 2 – Openbare orde (Rubrieken 3 en 4).

#### 6.5.3.1 Overlastgevende toestroom publiek

Bij grootschalige incidenten is er vaak sprake van een overlastgevende toestroom van publiek. Hiervoor kunnen noodmaatregelen worden ingesteld (door de voorzitter veiligheidsregio of het lokaal bevoegd gezag), welke te vinden zijn in de artikelen 172, 175 en 176 van de gemeentewet (zie bevoegdheidenschema's 1 en 2 NIPV). Stem bij het opstellen van deze noodmaatregelen altijd af met de politie (Adviseur GBT/RBT Politie).

#### Afschaling

Een belangrijk aandachtspunt in de overgang naar de nafase (de nazorgfase) bij het afschalen naar een lager GRIP-niveau betreft ook de afgegeven noodmaatregelen. Afschaling zorgt er namelijk voor dat noodbevelen c.q. noodverordeningen die eerder waren afgekondigd door de voorzitter Veiligheidsregio onder het lokaal bevoegd gezag van de Burgemeester hernieuwd afgestemd moeten worden met de politie en in verband met behoefte, eenduidigheid en handhaafbaarheid hernieuwd dienen te worden vastgesteld en afgekondigd.

#### 6.5.4 Evacuatie van verminderd zelfredzamen

Voor de inventarisatie van zorgbehoefte van inwoners die afhankelijk zijn van een goede stroomvoorziening is veel tijd vereist (Huisartsen, thuiszorgorganisaties, het centrum voor thuisbeademing en het dialysecentrum spelen hierbij een belangrijke rol). Een tijdige berekening van de effecten van een dijkdoorbraak is daarom van cruciaal belang voor de GHOR. Indien mogelijk moeten GHOR-acties 24 uur van tevoren worden ingezet. Het inzetten op communicatie rond vrijwillige evacuatie is een actie die, bij verwachting van overstroming, wordt opgestart in samenspraak met crisiscommunicatie en de GHOR in verband met de aanwezigheid van zorgbehoefte personen.

Bij te verwachten extreem hoge waterstanden moet vroegtijdig contact worden opgenomen met locaties waar zich verminderd en niet-zelfredzame personen bevinden. Naast de impact van het mogelijk moeten evacueren van de verminderd- en niet-zelfredzame personen, heeft hoogwater ook betrekking op de bereikbaarheid van de ziekenhuizen en woon- en zorginstellingen. Ondanks de verbeteringen van de waterkeringen, waardoor het water deze ziekenhuizen en woon- en zorginstellingen pas bij extreem hoge waterstanden zou kunnen bereiken, is het vroegtijdig opstarten van communicatie met deze partijen noodzakelijk, juist omdat er bij extreme waterstanden achtereenvolgens meerdere probleemgebieden zullen ontstaan. De GHOR heeft een belangrijke functie in de communicatie met ziekenhuizen en woon- en zorginstellingen zodat zij vroegtijdig op de hoogte zijn. Voor de verdeling van taken tussen de GHOR en Bevolkingszorg is binnen de VRZL een werkkaart beschikbaar (bijlage I).

#### 6.5.5 Evenementen

Naast de aanwezigheid van de gebruikelijke inwoners in een gebied, dient ook rekening te worden gehouden met grote groepen personen, welke aanwezig zouden kunnen zijn bij evenementen en op evenementenlocaties (zoals het MECC). De druk op de hulpdiensten kan in de evacuatiefase worden verminderd door deze evenementen vroegtijdig af te gelasten, aangezien hierdoor het aantal te evacueren personen afneemt. Hiervoor is het van groot belang dat, zodra zeer hoge waterstanden worden verwacht, evenementen die mogelijk impact gaan ondervinden snel inzichtelijk worden gemaakt. Deze inventarisatie wordt uitgevoerd door de sectie bevolkingszorg en de resultaten ervan worden door de IMROT in LCMS verwerkt.

#### 6.5.6 Toerisme

Naast de aanwezigheid van de gebruikelijke inwoners in een gebied, dient ook rekening te worden gehouden met toeristen, die aanwezig zouden kunnen zijn op campings of andere logies-locaties rondom de uiterwaarden van zowel de Maas als de beken en zijrivieren en in mogelijk te evacueren gebied. Voornamelijk in de zomerperiode kan dit tot een grotere hoeveelheid personen binnen een gebied leiden. In de opvanglocatie kan dit voor een groter aanbod aan op te vangen personen leiden, omdat zij vaak spullen (denk aan campers/caravans/bagage) achter hebben moeten laten. De locatie van campings, vaak dicht gelegen aan uiterwaarden, kan bij een hoogwater in de zomer al snel problemen opleveren. Ook liggen campings vaak in lastig bereikbare locaties, waardoor isolatie van toepassing kan zijn. Waterschap Limburg en gemeenten alerteren campings in geval van een te verwachten hoogwater, maar toch kan isolatie optreden. In de zomerperiode dient hier vanuit Bevolkingszorg/Gemeenten extra aandacht voor te zijn.

#### 6.5.7 Evacuatie van vee

De zorgplicht voor dieren, levend in de natuurlijke omgeving ligt bij de natuurorganisaties. De zorgplicht van landbouwdieren (vee) ligt primair bij de veehouder. De veehouder is daarmee zelf verantwoordelijk voor het evacueren van vee. De lokale overheid houdt hier in de planvorming rekening mee conform het Landelijk Crisisplan Hoogwater en Overstromingen. De "Leidraad voor het evacueren van vee" van het ministerie van Economische Zaken en Klimaat beschrijft de taken en bevoegdheden van de betrokken partijen. Indien agrarische bedrijven met vee worden bedreigd, dient de evacuatie van vee te worden voorbereid. Dit is onmogelijk zonder intensieve samenwerking met de agrarische sector. Het vroegtijdig informeren van liaisons van de agrarische sector is van belang omdat enkele veehouderijen al in een vroegtijdig stadium overlast zouden kunnen ondervinden van hoogwater. Per scenario zijn er afspraken gemaakt ten aanzien van het informeren van de LLTB als Limburgse afgevaardigde voor de land- en tuinbouwsector door de IMROT.



### 6.5.8 Opschorten wegwerkzaamheden

In geval van een evacuatie van grotere gebieden dienen afvoerroutes beschikbaar te zijn voor vertrekkend verkeer. Het is daarom raadzaam om vanuit de sectie Informatiemanagement en/of Bevolkingszorg bij Rijkswaterstaat, de provincie Limburg en de evacuatiegemeente(n) na te gaan of er wegwerkzaamheden zijn aan belangrijke verkeersaders in het gebied. Indien noodzakelijk geacht kan de voorzitter veiligheidsregio aan de betreffende verkeersverantwoordelijke organisatie het verzoek doen om de wegwerkzaamheden op te schorten.

### 6.5.9 Handhaving openbare orde en rechtsorde in geëvacueerd gebied

De politie is procesverantwoordelijke voor de handhaving van de openbare orde- en rechtsorde. Dit gebeurt door het geëvacueerde gebied zoveel mogelijk in samenwerking met ketenpartners af te zetten en af te schermen en op te treden bij incidenten en calamiteiten.

Daar waar er zich bijzondere of vitale objecten in het geëvacueerde gebied bevinden en waar buiten het risico van hoogwater een dreiging op rust, kan het noodzakelijk zijn om aanvullende maatregelen te treffen.

### 6.5.10 Hersteltijd en terugkeer

Zodra de hoogwatergolf de gemeente is gepasseerd zullen geëvacueerde inwoners zo snel mogelijk willen terugkeren naar hun woning. De hersteltijd na een overstroming is afhankelijk van allerlei factoren. Denk aan:

- De omvang van de overstroming;
- De veiligheid in het overstroomde gebied;
- Beschikbaarheid van mensen en materiaal;
- Het watervrij zijn van het gebied;
- Het functioneren van vitale infrastructuur (hierbij ook gas- en elektraproblematiek in woningen);
- Het herstel van sociale structuren (scholen, openbaar vervoer, winkels)

Het ROT coördineert de (gefaseerde) terugkeer van inwoners uit ontruimd gebied. Hierbij is het van belang om pas over te gaan tot terugkeer als het waterschap aangeeft dat dit veilig kan. Na het passeren van de hoogwatergolf zullen dijkinspecteurs van het waterschap inspecties gaan uitvoeren. Pas na inspectie waarbij geen bijzonderheden zijn aangetoond, kunnen gebieden weer worden vrijgegeven.

## 6.6 Nafase hoogwater

Nafase bestaat uit alle maatregelen die na een ramp of crisis genomen moeten worden om terug te keren naar een 'normale' situatie. Het betreft maatregelen gericht op '**nazorg**' en '**herstel**' van mensen, middelen en materialen.

Na extreem hoge waterstanden en zeker na een daadwerkelijke overstroming of dijkdoorbraak, werken de gevolgen voor de crisispartners nog geruime tijd door. Alle partijen zijn in het gebied actief, elk met de eigen taken en verantwoordelijkheden. De schade moet worden geïnventariseerd en het gebied moet veilig en watervrij worden gemaakt. Om de waterkeringen weer veilig te maken worden maatregelen voorbereid en uitgevoerd. Hiervoor is intensieve afstemming en coördinatie met alle betrokken partijen noodzakelijk. Daarvoor is het van groot belang om vanuit het operationele crisisteam een goede overdracht te laten plaatsvinden naar de incidentgemeente(n) middels een overdrachtsdocument, zodat de nafase op een adequate wijze opgestart c.q. opgepakt kan worden. Zowel het overdrachtsdocument als het procesplan nafase zijn naar aanleiding van de evaluaties geactualiseerd en op hoofdlijnen verbeterd.

### 6.6.1 *Watervrij maken van het overstroomd gebied*

Als de situatie stabiel is kan begonnen worden met het herstellen van het gebied. De eerste stap hierin is het watervrij maken van het gebied. Hierbij moeten onderstaande activiteiten worden uitgevoerd.

Inventariseren situatie en capaciteit bepalen:

- Lokaliseren bressen / doorsteken;
- Bepalen van de stroomsnelheid, de omvang van het ondergelopen gebied en waterstanden;
- Capaciteit bepalen aanwezige gemalen, bijvoorbeeld de rioolgemalen van de gemeenten (in overleg met de gemeenten, Waterschap Limburg en Waterschapsbedrijf Limburg (WBL));
- Pompcapaciteit bepalen;
- Bepalen beschikbare capaciteit aan noodpompen in en buiten het gebied;
- Inventariseren capaciteit van afvoer onder vrij verval (dijk doorsteken).

Organiseren noodbeheer en gemalen:

- Waarborgen continuïteit van het beheer van de gemalen en pompen;
- Activeren noodpompen en gemalen;
- Lokale voorzieningen treffen voor het operationeel maken van noodpompen;
- Verdelen noodpompen/ prioriteren van gebieden (ook afhankelijk van behoefte van ROT);
- Plaatsen en operationaliseren noodpompen.

### 6.6.2 *Operationele en bestuurlijke restpunten*

Nadat de hoogwatergolf de veiligheidsregio is gepasseerd, kunnen er nog operationele en bestuurlijke restpunten zijn die opgepakt moeten worden in het proces nafase (zie 6.5.4). Denk aan:

- Kwelwater;
- Terugkeer bevolking of herhuisvesting;
- Voedselvoorziening;
- Gezondheid (zowel lichamelijk als ook psychisch);
- Herstel infrastructuur;
- Milieu (in verband met mogelijke aanwezigheid rivierslib);
- Opruimwerkzaamheden;
- Financiële afhandeling;
- Infectieziekten;
- Evaluaties naar de oorzaak/ aard van de ramp en het functioneren van de crisisbeheersingsorganisaties.

### 6.6.3 *Herstellen van waterkeringen*

Waterschap Limburg kan starten met de herstelwerkzaamheden zodra het gebied / dijkkring weer watervrij is. Het waterschap stelt een plan van aanpak op en er wordt op korte termijn gestart met de herstelwerkzaamheden. Het dijktraject moet te allen tijde gesloten zijn voor een nieuw hoogwater met een definitieve- of noodkering. Inspectie van de primaire waterkeringen is na elk hoogwater noodzakelijk, en niet alleen in geval van een dijkdoorbraak. Zodra het water is gezakt vinden de inspecties plaats door de dijkwachten en -inspecteurs van Waterschap Limburg.

#### 6.6.4 Overdracht en organisatie nafase

Het realiseren van een goede overdracht tussen de crisisorganisatie en de getroffen incidentgemeente(n) is een wezenlijke factor. Het inventariseren van thema's en adviseren over (uitvoering van) de nafase van het incident komt daarbij op de eerste plaats.

Het Regionaal Operationeel Team (ROT) is opdrachtgever voor het opstellen van een overdrachtsdocument preparatie nafase. De Algemeen Commandant Bevolkingszorg (AC-Bz) is eindverantwoordelijk voor het opstellen en overdragen van het overdrachtsdocument preparatie nafase. Het overdrachtsdocument geeft de thema's weer die in de nafase opgepakt dienen te worden en dient als input voor de incidentgemeente(n) om een plan van aanpak nafase op te stellen. Het is van belang dat alle, in het ROT betrokken, partijen vanuit hun eigen organisatie relevante input leveren voor de nafase van de incidentgemeente(n).

Na overdracht van de acute naar de nafase is het college van burgemeester en wethouders van de incidentgemeente(n) verantwoordelijk voor de activiteiten in de nafase. De aard en omvang van de ramp bepaalt het vervolg en het verloop van de nafase.

Regionaal Operationeel Team: nafase is in de basis een verantwoordelijkheid van de incidentgemeente(n). Om te voorkomen dat elke organisatie bij alle individuele gemeenten moet aansluiten in het kader van de nafase, dient er een structuur te worden bedacht die voor alle betrokken organisaties werkbaar is. Er kan daarom gekozen worden het ROT in afgeslankte vorm actief te laten blijven. Als er niet voor gekozen wordt om een afgeslankt ROT actief te laten blijven, wordt minimaal geborgd dat er een duidelijke en voor iedereen werkbare (project)structuur staat, met duidelijk eigenaarschap en een volledig overdrachtsdocument (betreft de verantwoordelijkheid van de sectie bevolkingszorg).

In de nafase gelden voor het ROT/de kolommen de volgende uitgangs- en aandachtspunten:

- Het ROT schaaft niet af voordat er een duidelijk en volledig overdrachtsdocument is opgeleverd met een (project)structuur die voor iedereen (inclusief de waterpartners) werkbaar is;
- Borg een proces waarbij de regionale coördinatie op de nafase pas overgedragen wordt als er lokaal geen ondersteuning meer nodig is.
- Koester de inzet van alle betrokkenen, die langdurig zijn ingezet en indrukken momenten hebben meegemaakt. Doe recht aan die inzet door goede nazorg te bieden. Het ontwikkelen van een protocol rondom nazorg is onderdeel van de nafase en betreft een verantwoordelijkheid van alle individuele organisaties zelf. Overweeg hierbij een gecombineerde aanpak.
- Controleer bij afschaling de impact op de afgegeven noodmaatregelen (zie hoofdstuk 6.5.3.1).

Waterschap Limburg: het waterschap heeft haar eigen monodisciplinaire activiteiten met betrekking tot de nafase van hoogwaterincidenten. Deze maatregelen bestaan uit de volgende onderdelen:

- Afbreken preventieve maatregelen;
- Opruimen zwerfvuil in beken en bij keringen;
- Inspectie en herstel;
- Bij doorbraak: zorgen dat de continuïteit van de organisatie is geborgd (pompcapaciteit, bemensing);
- Watervrij maken overstroomd gebied;
- Afbouwen maatregelen;
- Monodisciplinaire evaluatie.

Een uitgebreidere beschrijving van deze processen is terug te vinden in de verschillende hoogwater bestrijdingsplannen van Waterschap Limburg.

Rijkswaterstaat: bij Rijkswaterstaat bestaat de nafase/nazorg uit de volgende onderdelen:

- Inspecteren en vrijgeven van de vaarweg.
- Inspectie/herstel van kunstwerken, oevers en eventuele persleidingen.
- Het opruimen van het zwerfvuil binnen het beheersgebied op haar eigen terreinen op de oever en uiterwaard. Het doel daarbij is de verschillende functies van de rivier, onder andere veiligheid voor vaartuigen en kunstwerken, te waarborgen.
- Analyse/duiding van risico's en advies over het achtergebleven rivierslib. Indien nodig kan de Milieu Ongevallen Dienst (MOD) worden ingeschakeld voor monsternamen. De duiding van de resultaten voor de volksgezondheid gaan via het RIVM en de Geneeskundig Adviseur Gevaarlijke Stoffen (GAGS) van de GGD.

GGD: voor acties aangaande infectieziekten en gezondheidsrisico's voor de bevolking (bijv. door het vrijkomen van gevaarlijke stoffen uit rivierslib) zal de GGD, afdelingen Infectieziektebestrijding en Medische Milieukunde, betrokken moeten worden om te beoordelen of er geen gezondheidsschade veroorzaakt wordt. De Milieu Ongevallen Dienst (MOD) levert hierbij de resultaten aan en de GGD zal, mogelijk in samenspraak met het RIVM, hier duiding aan geven.

Regionale crisisorganisatie bevolkingszorg:

De regionale crisisorganisatie Bevolkingszorg zorgt in opdracht van het ROT voor het opstellen en overdragen van het overdrachtsdocument preparatie nafase. Bij voorkeur wordt de incidentgemeente(n) al tijdens de acute fase betrokken bij het opstellen van dit document. De ACBz brengt het concept overdrachtsdocument ter bespreking en vaststelling in het (laatste) ROT overleg. Hierbij wordt om relevante input gevraagd van alle in het ROT betrokken partijen. Na vaststelling in het ROT draagt de ACBz (eventueel na bespreking met de coördinerend gemeentesecretaris) het overdrachtsdocument over aan de gemeentesecretaris van de incidentgemeente(n).

Incidentgemeente(n)



Na overdracht van de acute fase naar de nafase is het van belang dat de incidentgemeente(n) de werkzaamheden, gericht op nazorg en herstel, zo snel mogelijk overneemt. Afhankelijk van de aard en omvang van de ramp moet een keuze gemaakt worden met betrekking tot de (bestuurlijke) aansturing en de lokale uitvoeringsorganisatie. Indien nodig formeert de incidentgemeente(n) (tijdelijk) een projectorganisatie nafase. Hierbij kan gebruik worden gemaakt van het generieke procesplan nafase van Bevolkingszorg.

Overige kolommen: voor de overige kolommen geldt dat zij terugvallen op de reguliere nazorgplannen en het rampbestrijdingsproces nazorg waarvoor bevolkingszorg verantwoordelijk is.

# Bijlagen

- A. Multidisciplinaire Informatiekaart (MIK) Hoogwater Limburg
- B. GMK-blad Hoogwater Maas
- C. GMK-blad Hoogwater zijrivieren
- D. Overzicht watergangen uitmondend in de Maas
- E. Convenant hoogwaterberichtgeving Limburg
- F. Instructie Informatiemanager ROT
- G. Format situatierapportage gemeenten
- H. Multidisciplinaire Actielijst (VRZL)
- I. Werkkaart bevolkingszorg en GHOR verminderd zelfredzamen (VRZL)
- J. Onderliggende documenten (niet opgenomen in bijlagen)
- K. Impact externe partners
- L. Overzicht documenten
- M. Evacuatiestrategie

# Bijlage A – Multidisciplinaire Informatiekaart (MIK) Hoogwater Limburg<sup>3</sup>

 Vaststellingsdatum Vd VRLM: Vaststellingsdatum DO VRZL:		MIK RBP Hoogwater Limburg Versiedatum: 02-02-2022			
Onderdeel Maas					
Hoogwaterberichtgeving, scenario's, alarmering en opschaling					
Duiding		Code groen (tot 1250m3/s)			
<ul style="list-style-type: none"> <li>• Het RBP en de MIK hoogwater Limburg hebben betrekking op zowel de zijrivieren als de Maas.</li> <li>• De MIK extreem veer besteedt aandacht aan de aandachtspunten van wateroverlast.</li> <li>• De organisatorische kaders, zie achterzijde MIK, benoemd de algemene aandachtspunten en van hoogwater die op alle scenario's van toepassing zijn.</li> <li>• In het RBP staat per zijrivier de verschillende alarmerings- en alarmeringswaarde benoemd.</li> </ul>					
Waterstanden en afvoer Maas		Code geel (1250 t/m 2000m3/s)			
<ul style="list-style-type: none"> <li>• De afvoer geeft de hoeveelheid water per tijdseenheid weer, welke door de Maas in m3/s wordt afgevoerd. De waterstand geeft de hoogte van de Maas weer en het wordt uitgedrukt in (centi-) meter ten opzichte van NAP (om + NAP). RWS gebruikt de (verwachte) afvoer bij meetpunt Sint Pieter om de verwachte waterstanden bij zowel meetpunten als bij rijkswaterkeringen te berekenen. De berekeningresultaten zijn in het hoogwaterbericht van RWS te vinden.</li> <li>• Factoren van invloed op de hoogte van de waterstand zijn het vollen van geulen/piessen, het strijken van stuwen of het plaatsen van zandzakken.</li> <li>• In het hoogwaterbericht van RWS is de waterstand per meetpunt en de verwachte waterstand per kilometeraal te vinden. Er zijn 35 meetpunten langs de Maas. De uitvoerders van bestrijdingsmaatregelen baseren het moment van uitvoeren op basis van de waterstand van het dichtstbijzijnde meetpunt per gemeente.</li> </ul>					
Aandachtspunten ROT		Code oranje (2000 t/m 2600m3/s)			
<ul style="list-style-type: none"> <li>• Denk aan inventariseren van verminderd- en niet-zelfredzame personen met daarbij een bijzonder aandachtspunt voor de woon- en zorgcentrums en ziekenhuizen vanaf GRIP-2.</li> <li>• Gebieden lopen minder snel onder maar worden wel geïsoleerd. Denk daarom vroegtijdig aan een aanvraag voor pendelvervoer en defensiematerieel aan de RMOA van Defensie.</li> <li>• Indien de waterafvoer extreem hoge waarden aanneemt zullen gelijktijdig meerdere gebieden onderlopen. Zorg daarom vroegtijdig voor voldoende evacuatie-capaciteit.</li> <li>• Denk aan het vroegtijdig informeren en maken van een evenareninventarisatie van de BRZO-bedrijven (zie RBP).</li> <li>• Gebruik voor het bepalen van de te evacueren gebieden de inundatiekaarten van RWS in LCSM en de draaiboeken van gemeenten / multiactielijst.</li> <li>• Zorg voor het vroegtijdig opstellen van een noodverordening voor de te evacueren gebieden en vermeld hier hoe om te gaan met weigeraars.</li> <li>• Maak vroegtijdig de afweging om te gaan evacueren, in verband met de tijdsfactor die evacuatie met zich meebrengt.</li> <li>• Stem voor het duiden van hoogwaterstanden af met liaisons RWS en Waterschap Limburg. Op basis van de hoogwaterberichten wordt, per meetpunt en kilometeraal, de verwachte waterstand aangegeven.</li> <li>• Werk conform de vegeraderlijk welke in afstemming is met de berichtgeving van RWS.</li> <li>• Omdat hoogwater doorgaans meerdere dagen kan duren, dient iedere kolom zo snel mogelijk een aflossingsschema op te stellen voor de vervanging van het personeel.</li> <li>• Voor het proces bevelen en bewaken dient de politie vroegtijdig vitale objecten binnen het mogelijk te evacueren gebied te inventariseren.</li> <li>• Stem voor het proces mobiliteit vanaf GRIP-2 af tussen de AC-P en de AC-Bz in verband met de wegsluitingen van de gemeente.</li> <li>• Houd bij het proces mobiliteit rekening met evacuateroutes voor zowel vee als mensen.</li> <li>• Houd rekening met rampoerisisme in het getroffen gebied, bereid daarom vroegtijdig een noodverordening voor.</li> <li>• Denk bij het opschalen naar GRIP-2 aan het informeren van de betrokken burgemeesters (Afstemming tussen AC-Bz en ROL).</li> <li>• Denk aan het inzichtelijk maken van actuele en toekomstige evenementen in het bedreigde gebied (actie Sectie Bz).</li> </ul>					
		Code rood (>2600m3/s)			
<ul style="list-style-type: none"> <li>• Fase rood start vanaf een afvoer van 2600m3/s St. Pieter.</li> <li>• Start alarmering GRIP-2 na besluit ROL in OKO / Kernoverleg bij bereiken 2000m3/s St Pieter en als richtlijn een verwachte doorstijging naar 2250m3/s binnen 12 uur.</li> <li>• 3x per dag hoogwaterberichtgeving van Rijkswaterstaat</li> <li>• Mogelijke opschaling politie naar SGB0.</li> </ul>					
Informatie management					
<ul style="list-style-type: none"> <li>• De IMROT start zijn werkzaamheden met behulp van de IMROT-instructie en vult actief de voorbereide LCSM-activiteit vanaf 1250m3/s.</li> <li>• De IMROT informeert de LTb bij een afvoer van 1500m3/s en opschaling naar GRIP-2</li> <li>• De IMROT betreft de liaisons van het Waterschap Limburg en Rijkswaterstaat (en eventueel het scenario team/IAT of CvE) actief bij het duiden van de hoogwater gerelateerde informatie, de actielijst en beschikbare inundatieplanningen en -kaarten van RWS.</li> <li>• Indien de opbouw van hoogwaterbeveiliging faalt of er andere knelpunten ontstaan levert de waterkolom deze melding aan bij de IM-ROT.</li> <li>• Alle waterpartijen, WML en veiligheidsregio's werken netcentrisch in LCSM en importeren elkaars tabbladen.</li> <li>• Er is impact bij vitale partners te verwachten. Informatie managers van beide veiligheidsregio's stemmen af over contact met partners. Overweeg het inschakelen van één extra informatie manager of -coördinator die namens beide regio's regelmatig een beïroede maakt.</li> </ul>					
Crisiscommunicatie					
<ul style="list-style-type: none"> <li>• Vanaf opschaling GRIP-2 ligt de coördinatie van de crisiscommunicatie bij de Veiligheidsregio. Crisiscommunicatie verloopt in nauw contact met de ketenpartners.</li> <li>• Start vroegtijdig crisiscommunicatie over eventuele evacuatie op. Hierdoor kunnen mensen vroegtijdig zelf besluiten te evacueren (vrijwillige evacuatie), -aanvegen verminderd-zelfredzaam te zijn of spullen verlaten. Zoek daarom afstemming met de GHOR om onrust onder niet-zelfredzaam en zorginstellingen te voorkomen.</li> </ul>					
Leiding en coördinatie					
<ul style="list-style-type: none"> <li>• Zodra opgeschaald wordt naar GRIP 2 of wanneer een afvoer van 1.500 m3/s is bereikt en snelle doorstijging naar 2.000 m3/s wordt verwacht, geldt het advies om een scenario team te activeren. Het uitgangspunt is om één provinciaal team te formeren dat beide ROT's adviseert (over o.a. afvoeren, waterstanden en te evacueren gebieden): het Impact Analyse Team (IAT). Voor de invulling van het IAT, zie het RBP.</li> <li>• Daarnaast is het advies om te werken volgens een vergaderklok, welke synchroom loopt met de tijdstippen van de hoogwaterberichtgeving van RWS.                     <ul style="list-style-type: none"> <li>• Er kan worden worden voor een strategie van centrale regie/coördinatie bij het ROT/RBT, met duidelijke mandaten voor burgemeesters om lokaal op te kunnen treden (zie 4.4.2 RBP).</li> </ul> </li> </ul>					
Scenario's					
Scenario's		Onderdeel zijrivieren			
<ul style="list-style-type: none"> <li>• Voor beide veiligheidsregio's is in afstemming met het Waterschap bepaald welke beken/zijrivieren een gevaar kunnen vormen bij de hoge afvoer. Voor de VRLM betreffen dit de Grote Molenbeek, Niers, Roer, Swalm en de Tengeloyse beek. Voor de VRZL betreffen dit de Eyserbeek, Geleenbeek, Geul, Gulp, Jeker, Selzerbeek, Neerbeek en Worm. De afvoerwaarden per beek staan in het RBP.</li> </ul>		<ul style="list-style-type: none"> <li>• Wanneer een zijrivier/beek een waterstand van dreigende wateroverlast bereikt, wordt bij Waterschap Limburg een regieteam opgesteld. Hierbij wordt ook de veiligheidsregio geïnformeerd, welke een OKO / Kernoverleg zal opstarten. Bij daadwerkelijke wateroverlast geldt het advies om op te schalen naar GRIP-2.</li> <li>• Wanneer een beek of zijrivier veel wateroverlast veroorzaakt binnen één gemeente, is het advies om verder op te schalen naar GRIP-3.</li> <li>• Wanneer deze zijrivier meerdere gemeenten aandoet en in meerdere gemeenten voor grootschalige wateroverlast zorgt, kan de voorzitter veiligheidsregio op advies van de ROL, opschalen naar GRIP 4.</li> </ul>			
Arfoer waarde		Informatie management			
Arfoer waarde	Basisafvoer	Waakzaam	Dreigende wateroverlast	Wateroverlast	Arfoer waarde
Arfoer waarde	Arfoer waarde	Arfoer waarde	Arfoer waarde	Arfoer waarde	Arfoer waarde
Alarmering VR		Crisiscommunicatie			
Alarmering VR	Alarmering VR	Alarmering VR	Alarmering VR	Alarmering VR	Alarmering VR
Alarmering VR	Alarmering VR	Alarmering VR	Alarmering VR	Alarmering VR	Alarmering VR
Zijrivieren en hoogwater Maas					
<ul style="list-style-type: none"> <li>• Wanneer zich een situatie van een Maasafvoer van meer dan 2.000 m3/s voordoet met veel neerslag binnendijks en/of hoge waterstanden in de zijrivieren, dienen uitmondingen van zijrivieren in de Maas extra gemonitord te worden door de buitenwachten van Waterschap Limburg en de verkenningseenheden van de brandweer. Hier kan zich namelijk een terugslag van water voordoen. In het RBP is een opsomming van de betreffende zijrivieren te vinden.</li> <li>• Bij het bereiken van fase rood / wateroverlast' informeert de IMROT de Limburgse Land- en Tuinbouwbond (LTB).</li> <li>• De IMROT betreft de liaison van Waterschap Limburg intensief bij de beeldvorming en prognoses. Dit al vanaf dreigende wateroverlast en daarmee het opstarten van een OKO / Kernoverleg.</li> <li>• Denk aan het importeren van relevante tabbladen uit de LCSM-activiteiten van de waterpartijen.</li> <li>• Maak gebruik van de beschikbare kaarten in LCSM (denk hierbij ook aan overstromings-/inundatiegebieden van de beken en zijrivieren).</li> <li>• De IMROT VRZL kan voor enkele zijrivieren gebruik maken van de multi-actielijst voor duiding van probleemgebieden.</li> </ul>					
Onderdeel falen kering en polder effecten					
Scenario's		Crisiscommunicatie			
<ul style="list-style-type: none"> <li>• <b>Falen opbouw hoogwaterbeveiliging</b> Om binnendijks gebieden te beschermen bouwen Waterschap Limburg (WL) en gemeente verschillende vormen van hoogwaterbeveiliging op. Denk aan coupures of schuiven. Wanneer dit faalt, ontstaat een acute gevaarlijke situatie voor het binnendijks gebied.</li> <li>• <b>Overlopen van de waterkering</b> Wanneer het water een hogere stand bereikt dan de hoogte van de kruin, stroomt deze over de dijk. Hierdoor kan er verzakking van de dijk ontstaan, waardoor deze instabiel wordt.</li> <li>• <b>Dijkdoorbraak</b> Een daadwerkelijke doorbraak kan meerdere oorzaken hebben, zoals piping, of stabiliteitsverlies door waterdruk.</li> <li>• <b>Poldereffecten: Kwalwater en gebiedsgeen water.</b> Kwalwater stroomt via de ondergrond naar binnendijks gebied en gebiedsgeen water betreft het water wat door hevige neerslag of hoge afvoeren niet meer kan afwateren in de Maas (zie zijrivieren en hoogwater Maas).</li> </ul>		<ul style="list-style-type: none"> <li>• Bij het (verwachten van het) falen van een kering waarbij evacuatie <u>niet</u> mogelijk is, is het af te raden de WAS-Palen te activeren. Hierdoor gaan mensen naar binnen. Zsm verstoren van een NL-Alert met handelingsperspectief is dan gewenst.</li> <li>• Bij het (verwachten van het) falen van een primaire kering waarbij evacuatie <u>niet</u> mogelijk is, is het advies om de WAS-Palen te activeren en burgers zsm een NL-Alert met handelingsperspectief te geven, om naar de hoogste verdieping te gaan.</li> </ul>			
Inzet en veiligheid		Evacuatie			
<ul style="list-style-type: none"> <li>• Denk aan de eigen veiligheid van hulpverleners in het gebied; zorg voor informatievoorziening naar het veld en geef een handelingsperspectief (terugtrekken, PBM's).</li> <li>• Stroomtoestand van water welke naar binnenstroomt kan schade veroorzaken. Instabiliteit van bebouwing en megeleunde objecten in het water welke gevaar vormen, zijn te verwachten.</li> </ul>		<ul style="list-style-type: none"> <li>• Bij een dreigende dijkdoorbraak zijn de volgende punten voor het besluiten tot een evacuatie van belang:                     <ul style="list-style-type: none"> <li>• Kunnen er nog herstelmaatregelen worden uitgevoerd?</li> <li>• Hoeveel tijd is er nog voor het eventueel opstarten van evacuaties en het voorbereiden van een noodverordening?</li> <li>• Wat gaat het schadebeeld zijn, wat is te verwachten waterhoogte en wat is de te verwachte omvang van het effectgebied?</li> <li>• Wat zijn de kwetsbare objecten in de effectgebied en hoeveel verminderd-zelfredzame personen bevinden zich daar?</li> <li>• Indien wordt gekozen voor een evacuatie: hoe dient deze uitgevoerd te worden en welke knelpunten zullen er hierbij optreden? Denk aan vervoer (mogelijk pendelen defensie), maar ook aan weigeraars en verminderd-zelfredzame personen.</li> </ul> </li> </ul>			
Informatie management		Melding en alarmering bij een (dreigende) dijkdoorbraak			
<ul style="list-style-type: none"> <li>• Voor het in kaart brengen van de potentiële impact is het noodzakelijk RWS en WL te betrekken.</li> <li>• Wanneer een scenario team is ingericht, zijn zij in te zetten om de omvang en impact van de doorbraak in kaart te brengen.</li> </ul>		<ul style="list-style-type: none"> <li>• Melding van het van een falen kering of poldereffecten komt van dijkwachten, burgers of hulpdiensten. Duiding is voorhouden aan specialisten van RWS (dijken kanalen) of Waterschap Limburg (dijken Maas).</li> <li>• Wanneer de veiligheidsregio nog niet in een opgeschaalde situatie is, is het advies op te schalen naar GRIP-3 met CoPI.</li> <li>• Wanneer het opschalingsniveau GRIP-2 betreft, is het advies op te schalen naar GRIP-3 met CoPI.</li> <li>• Wanneer het opschalingsniveau door hoogwater GRIP-4 betreft, is het advies dit te behouden en een CoPI te alarmeren voor lokale coördinatie.</li> <li>• In bovenstaande gevallen geldt; wanneer er meerdere gemeenten worden geraakt, is het advies op te schalen naar GRIP-4.</li> <li>• Wanneer er nog geen opschaling naar GRIP-4 heeft plaatsgevonden, is het aan te raden om de ROL dit te laten afstemmen met de burgemeester van de incidentgemeente en de voorzitter veiligheidsregio.</li> </ul>			
Onderdeel organisatorische kaders					
Internationale aspecten		Evacuatie			
<ul style="list-style-type: none"> <li>• Waterwegen kunnen hun oorsprong in het buitenland (België of Duitsland) hebben. Dit kan invloed hebben op de hoeveelheid water welke nog komt. Waterpartners hebben contacten- en stemmen af met het buitenland.</li> </ul>		<ul style="list-style-type: none"> <li>• Het is belangrijk zo snel mogelijk in kaart te brengen wat de kwetsbare objecten in het bedreigde, te evacueren gebied zijn. Denk hier aan zorginstellingen, maar ook elektriciteitsstations, BRZO-Bedrijven of drinkwatervoorzieningen (Inname).</li> <li>• Maak vroegtijdig de afweging om te gaan evacueren, in verband met de tijdsfactor die evacuatie met zich meebrengt.</li> <li>• Het inzetten op communicatie rond vrijwillige evacuatie is een actie die, bij verwachting van overstroming, wordt opgestart in samenspraak met crisiscommunicatie en de GHOR in verband met de aanwezigheid van zorgbehoefte personen.</li> <li>• Zorg voor communicatie tussen zorginstellingen en GHOR in te evacueren gebied, zodat zij vroegtijdig kunnen voorbereiden op evacuatie.</li> <li>• Breng evenementen in het te evacueren gebied in kaart.</li> <li>• Voor de evacuatie van vee is de veehouder verantwoordelijk (ism de LTB). Houdt hier toegangswegen voor vrij.</li> <li>• Stel vroegtijdig een noodverordening op en bepaal wat te doen met weigeraars en rampoeristen.</li> <li>• In geval van een evacuatie van grotere gebieden dienen afvoerroutes beschikbaar te zijn, verzoek aan de verkeersverantwoordelijke voor het opschorten van werkzaamheden voor het borgen van doorstroming.</li> <li>• Stem met de politie het proces bevelen en beveiligen van het te evacueren gebied, af.</li> <li>• Het te evacueren gebied wordt bepaald aan de hand van inundatiekaarten in LCSM en draaiboeken van gemeenten/multiactielijsten.</li> </ul>			
Burgerparticipatie					
<ul style="list-style-type: none"> <li>• Voor burgerparticipatie is een handreiking beschikbaar, zie hiervoor de bijlagen van het RBP. Het omarmen van burgerparticipatie is hierbij het uitgangspunt, waarbij het belangrijk is om sturing te houden over het proces zodat deze zo effectief mogelijk ingezet kan worden.</li> </ul>					
Nafase					
<ul style="list-style-type: none"> <li>• Zorg voor een goede overdracht naar getroffen gemeenten. Deze nafase kan lang duren. Gebruik het overdrachtdocument als hulpmiddel voor het opstarten van de nafase.</li> <li>• Houd rekening met zwerfuul en gevaarlijke stoffen en sb. Het MOD (RIVM) kan voor expertise zorgen.</li> <li>• Start communicatie over terugkeer naar woningen in samenwerking met vitale partners (bv. nuts-bedrijven).</li> </ul>					

Deze Multidisciplinaire Informatiekaart is in beheer bij de teams operationele voorbereiding van de veiligheidsregio's Limburg-Noord en Zuid-Limburg.

<sup>3</sup> Betreft een voorbeeldversie. De actuele/definitieve versie is opgenomen in de operationele systemen van de VRLN, VRZL en GMK-L.

# Bijlage B – Gemeenschappelijk Meldkamerblad (GMK-blad) Hoogwater Maas<sup>4</sup>

Hoogwater Maas		GMK 109 Blad 3 van 3
<p><b>Limburg Noord</b></p> <ul style="list-style-type: none"> <li>- Alarmeer IM-RDT (conform IV)</li> <li>- ROL</li> <li>- Alle O-D-B-E-T's</li> <li>- Alle D-O-B-E-T's handreiker (ACZ)</li> <li>- ACZB</li> <li>- ACZC</li> <li>- ACZE</li> </ul> <p>Mail alle e-mails van RVS door naar het calamiteitsmaatschap van de MMB met de volgende informatie:</p> <ul style="list-style-type: none"> <li>- Alle D-O-B-E-T's handreiker (ACZ)</li> <li>- ACZB</li> <li>- ACZC</li> <li>- ACZE</li> <li>- Provincie Rhet</li> <li>- O-D-B-E-T's vestigingslijstreekt</li> <li>- VRLN Mastricht</li> <li>- VML</li> <li>- RCB politie</li> <li>- ACZD</li> <li>- Voldoende betaalk- i.e. GMS</li> <li>- Voldoende hoogwater- bevelijging</li> <li>- Zwaai (betaalk)</li> </ul> <p>Zorg voor de volgende informatie met de MMB:</p> <ul style="list-style-type: none"> <li>- Zwaai (betaalk)</li> <li>- Voldoende alarmering 1500m/1/5</li> <li>- In verband met alarmering AC-01 en RCB door MMB.</li> </ul>	<p><b>Zuid Limburg</b></p> <ul style="list-style-type: none"> <li>- Alarmeer IM-RDT (conform IV)</li> <li>- O-D-B-E-T's Westelijke Heuvelland</li> <li>- ROL</li> <li>- HCC</li> <li>- ACB West</li> <li>- Provincie Rhet</li> <li>- O-D-B-E-T's vestigingslijstreekt</li> <li>- VRLN Mastricht</li> <li>- VML</li> <li>- RCB politie</li> <li>- ACZD</li> <li>- Voldoende betaalk- i.e. GMS</li> <li>- Voldoende hoogwater- bevelijging</li> <li>- Zwaai (betaalk)</li> </ul>	
<p><b>Alarmering (groen)</b></p> <p>2000 m/1/5</p> <p>ts St. Pieter Betselt</p>	<p><b>Alarmering (rood)</b></p> <p>3000 m/1/5</p> <p>ts St. Pieter Betselt</p>	<p><b>Alarmering (geel)</b></p> <p>1500 m/1/5</p> <p>ts St. Pieter Betselt</p>

Hoogwater Maas		GMK 109 Blad 2 van 3
<p><b>INSTRUCTIE MMB</b></p> <ol style="list-style-type: none"> <li>Bij het opgaan van iedere nieuwe fase zal de MMB een telefonische melding en email van RVS ontvangen. Voor de fase uit conform alarmingsmatrix hieronder.</li> <li>Alarmeringmatrix, behoudend oorspronkelijk, op een (digitaal) afschrijfbare of uit conform alarmingsmatrix, behoudend oorspronkelijk.</li> </ol>	<p><b>Acties</b></p> <ul style="list-style-type: none"> <li>- Maak melding in GMS: <ul style="list-style-type: none"> <li>o Locatie: <ul style="list-style-type: none"> <li>o Zuid: MCC Prins Bisschopsgracht 53 Mastricht</li> </ul> </li> <li>o Noord: Regio/kantoor Nijmegengraweg 42 Venlo</li> </ul> </li> <li>- MC: Alarm - "Hoog water alarm"</li> <li>- Vul bij de karakteristiek "Hoogwater alarm" één waarde in.</li> <li>- Vul bij het bericht in: 1000m/1/5</li> <li>- Noteer info uit email RVS in melding en deel met MMB/IMP/Caco</li> </ul> <p><b>Limburg Noord</b></p> <ul style="list-style-type: none"> <li>- Alarmeer CACO (conform IV)</li> <li>- Alarmeer CAZO (conform IV)</li> </ul> <p>Mail vanaf deze fase alle e-mails van RVS door naar het calamiteitsmaatschap van de betrokken gemeenten van de MMB met de volgende informatie:</p> <ul style="list-style-type: none"> <li>- Alle D-O-B-E-T's handreiker (ACZ)</li> <li>- ACZB</li> <li>- ACZC</li> <li>- ACZE</li> <li>- Provincie Rhet</li> <li>- O-D-B-E-T's vestigingslijstreekt</li> <li>- VRLN Mastricht</li> <li>- VML</li> <li>- RCB politie</li> <li>- ACZD</li> <li>- Voldoende betaalk- i.e. GMS</li> <li>- Voldoende hoogwater- bevelijging</li> <li>- Zwaai (betaalk)</li> </ul> <p>Hedding kan worden afgeloten indien de afvoer onder de 800m/1/5 komt. Er wordt namelijk eerst afmelding gegeven van de 800m/1/5. Het kan zijn dat men een volgende afmelding hoogwater krijgt, zodat dat er in de toezicht een afmelding van 800m/1/5 gebeurt. In dat geval weer afgevoerd conform bovenstaande handelen</p>	<p><b>Alarmering (geel)</b></p> <p>1500 m/1/5</p> <p>ts St. Pieter Betselt</p>
<p><b>Alarmering (rood)</b></p> <p>3000 m/1/5</p> <p>ts St. Pieter Betselt</p>	<p><b>Alarmering (geel)</b></p> <p>1500 m/1/5</p> <p>ts St. Pieter Betselt</p>	<p><b>Alarmering (rood)</b></p> <p>3000 m/1/5</p> <p>ts St. Pieter Betselt</p>

Hoogwater Maas		GMK nr 109 Blad 1 van 3
<p><b>TOEPASSINGSGEBIED:</b> Limburg</p> <p><b>HKZ nomr:</b> MMP</p> <p><b>Akkoord IMP d.d:</b> 25-08-2022</p> <p><b>Ontstrijving:</b> Hoogwater Maas</p> <p><b>Versie:</b> 05-09-2022</p>	<p><b>DOEL:</b></p> <p>- Alleen met zijn werktijd de beschikking op naar de regio. Onderstaand zijn de werkdagen. Bij het ontbreken van het bijbehorende adres van de afvoer, bepalen de de gemeenteraad binnen 60 minuten na ontvangst van berichtgeving voorhand te hebben.</p>	<p><b>VAN TOEPASSING INZETTEN:</b></p> <p>De mediamer handreiker per mail hoogwaterberichten van lijnwaterstaat ontvangt.</p>
<p><b>BEVOEGDHEID CENTRALIT:</b></p> <p>De centralit is bevoegd zelfstandig GRP 1 en 2 af te kondigen op basis van inschatting incident en/of een voorgedreven opschaling in multi-planning (MMP, RSP). Bij voorkeur gaat hier afstemming met de hoogwater maas. Het is de verantwoordelijkheid van de afvoer, beslissing op afsluiten van de Regional Operational Lead (ROL).</p>	<p><b>INSTRUCTIE MULTI:</b></p> <ol style="list-style-type: none"> <li>Rijkswaterstaat start hoogwaterberichtgeving op vanaf een afvoer van 1000 m/1/5 bij Sint Pieter conform de centralit is bevoegd zelfstandig GRP 1 en 2 af te kondigen op basis van inschatting incident en/of een voorgedreven opschaling in multi-planning (MMP, RSP). Bij voorkeur gaat hier afstemming met de hoogwater maas. Het is de verantwoordelijkheid van de afvoer, beslissing op afsluiten van de Regional Operational Lead (ROL).</li> <li>Ge vanaf een afvoer van 1.000 m/1/5 bij elke afvoer-voeding na af de alarmering conform informatie-matrix van de veiligheidsregio (V).</li> <li>Ge vanaf een afvoer van 1.000 m/1/5 bij elke afvoer-voeding na af de alarmering conform informatie-matrix van de veiligheidsregio (V).</li> </ol>	<p><b>Alarmering (geel)</b></p> <p>1500 m/1/5</p> <p>ts St. Pieter Betselt</p>
<p><b>Alarmering (rood)</b></p> <p>3000 m/1/5</p> <p>ts St. Pieter Betselt</p>	<p><b>Alarmering (geel)</b></p> <p>1500 m/1/5</p> <p>ts St. Pieter Betselt</p>	<p><b>Alarmering (rood)</b></p> <p>3000 m/1/5</p> <p>ts St. Pieter Betselt</p>

Bedrijfsvoorschrift (BKV1)

<sup>4</sup> Betreft een voorbeeldversie. De actuele/definitieve versie is opgenomen in de operationele systemen van de VRLN, VRZL en GMK-L.





## Bijlage D – Overzicht watergangen uitmondend in de Maas<sup>6</sup>

Naam Watergang in de gemeente	Bij km-raai Maas	Afsluiting doorvoer waterkering
Voer / Eijsden	4.5	nee
Zeep / Maastricht	9.8	ja
Heugemerwater / Maastricht	11.2	nee
Jeker / Maastricht	12.7	nee
Noordelijke Jekertak / Maastricht	12.7	ja
Kanjel Julianakanaal Limmel	15.5	ja
Kanjel Borgharen	16.2	ja
Oude Kanjel Ifteren	22.5	ja
Geul / Voulwammes	22.5	nee
Oude Broekgraaf / Geulle a/d Maas	25.4	ja
Hemelbeek / Elisloo	28.3	ja
Zijtak Ur / Stein	36.0	nee
Ur / Urmond	37.3	ja
Kingbeek / Grevenbicht	48.3	ja
Rulbeek / Roosteren	65.2	ja
Leigraaf Molenplas	65.2	ja
Thornerbeek	66.8	ja
Vlootbeek	70.0	nee
Slijbeek	68.0	ja
Breulesgraaf	5.0	ja
Slenk in Hertfen	77.5	ja
Hambek	78.2	nee
Roer	79.4	ja
Maasnielderbeek	81.2	nee
Zeven Ellen Waterlaaf	7.2	nee
Ziep Buggenum	85.5	ja
Leigraaf van Weijershof naar Asselt	86.5	nee
Zwaarveldlossing	86.3	nee
Bypass Neer	88.0	n.v.t.
Neerbeek	88.8	ja
Swalm	89.5	n.v.t.
Afwateringskanaal	90.9	n.v.t.
Lierbeek	93.2	n.v.t.
Huilbeek	94.0	ja
De Weerd	96.5	n.v.t.
Tasbeek	96.5	n.v.t.
Schelkensbeek	97.5	n.v.t.
Boshoekerloop	100.4	n.v.t.
Aalsbeek	101.7	ja
Kwistbeek	102.5	ja
De Brand	103.3	ja
Middelste Horst	103.8	ja
Engerbeek	103.9	ja

Springbeek	105.1	ja
Wylrebeek	105.9	ja
Rijnbeek	108.4	ja
Stepkensbeek	110.3	ja
Genooyerveldlossing	111.0	ja
Groot Raay	111.1	n.v.t.
Stopbeek	111.2	ja
Baarsdonk	112.0	n.v.t.
Everlosebeek	112.8	n.v.t.
Vorstermolenbeek	113.0	ja
Latbeek	114.3	ja
Salder	115.8	n.v.t.
Haagbeek	117.0	n.v.t.
Molenbeek van Lottum	117.4	n.v.t.
Lottumsche Tassbeek	118.5	ja
Lingsforterbeek	120.2	ja
Aarsbeek	121.0	n.v.t.
Cannegieter	121.5	n.v.t.
Broekhuizer Molenbeek	122.4	ja
Dorp	123.3	ja
Rode Beek (Broekhuizen)	123.8	ja
Kasteel Ooyen	124.4	ja
Gelderns Nierskanaal	124.5	n.v.t.
Maasbroek	125.9	ja
Eisholterbroek	126.5	n.v.t.
Buschweiden	128.1	n.v.t.
Wolterskamp	129.1	ja
Zwartbroeksegraaf	129.4	n.v.t.
Looisegraaf	130.2	ja
Wellse Molenbeek	131.9	ja
Tiendschuur	132.5	n.v.t.
Groote Molenbeek	133.1	ja
Oostrumsche Beek	135.0	ja
Papenbeekse Broeklossing	135.1	ja
Ayensebeek	138.2	ja
Veenveglissing	140.5	n.v.t.
Heukelomsebeek en lossing	142.6	ja
Eckeltsebeek	144.5	ja
Ossenkamplossing	147.4	n.v.t.
Heijense Leigraaf	151.7	ja
Kleefsebeek	151.7	ja
Niers	157.3	ja
Tielebeek	158.6	ja
Meulenbroekbeek	160.3	ja

<sup>6</sup> 6 Betreft een voorbeeldversie. De actuele/definitieve versie is opgenomen in de operationele systemen van de VRLN, VRZL en GMK-L.

# Bijlage E – Convenant hoogwaterberichtgeving Limburg<sup>7</sup>



## Convenant hoogwaterberichtgeving en prognoses

### DE ONDERGETEKENDEN

De Staat der Nederlanden, het Ministerie van Infrastructuur en Waterstaat, Rijkswaterstaat Zuid-Nederland, pevestigd Avenue Caramique 125 in Maastricht, in deze vertegenwoordigd door de Hoofd Ingenieur Directeur mevrouw D.M. Beuning MSc, hierna te noemen RWS

en de Veiligheidsregio Limburg-Noord, pevestigd Nijmegenweg 42 te Venlo, in deze vertegenwoordigd door haar voorzitter de heer A.S. Scholten, hierna te noemen de Veiligheidsregio Limburg-Noord

en de Veiligheidsregio Zuid-Limburg, pevestigd postbus 35 te Margraten, in deze vertegenwoordigd door haar voorzitter mevrouw J.M. Penn - te Strake, hierna te noemen Veiligheidsregio Zuid-Limburg.

### OVERWEGENDE

dat de Veiligheidsregio Limburg-Noord dan wel Veiligheidsregio Zuid-Limburg in het kader van de rampenbestrijding de procesverantwoordelijkheid heeft voor het brandweerproces "saamen en meten";

dat de Veiligheidsregio Limburg-Noord en Veiligheidsregio Zuid-Limburg de uitvoering van dit proces ten tijde van hoogwater in de Maas en/of haar zijrivieren wensen over te dragen aan RWS;

dat partijen over de communicatie rondom dit proces nadere afspraken wensen te maken;

### VERKLAREN TE ZIJN OVEREENGEKOMEN ALS VOLGT:

#### Artikel 1. Waarnemen en meten

In geval van Hoogwater Maas (0t is vanaf het bereiken van een debiet van 1500 m<sup>3</sup>/sec bij het meetpunt Sint Pieter met de verwachting verdere stijging tot en met het na de golfop bereiken van een debiet van 1500 m<sup>3</sup>/sec bij het meetpunt Mook met de verwachting verdere daling) meet RWS voor de Veiligheidsregio Limburg-Noord en Veiligheidsregio Zuid-Limburg exclusief de waterstanden van de Maas en te daarmee de enige instantie die voor de rampenbestrijding in dit kader aan de Veiligheidsregio Limburg-Noord dan wel Veiligheidsregio Zuid-Limburg relevante gegevens of voorspellingen kan afgeven omtrent waterstanden en/of debieten. Gegevens in genoemd kader door derden aangeleverd zullen door de Veiligheidsregio Limburg-Noord en Veiligheidsregio Zuid-Limburg niet worden gehanteerd zolang ze niet door RWS zijn bevestigd.

#### Artikel 2. Verzenden van hoogwaterberichten

In het hoogwaterproces draagt RWS zorg voor verzending van de volgende hoogwaterberichten aan de Veiligheidsregio Limburg-Noord en Veiligheidsregio Zuid-Limburg

- Bij het bereiken van 1000 m<sup>3</sup>/s (aansmerging) bij het meetpunt te St. Pieter.
- Bij het bereiken van 1250 m<sup>3</sup>/s (vooraansmerging) bij het meetpunt te St. Pieter.
- Bij het bereiken van 1500 m<sup>3</sup>/s (aansmerging) bij het meetpunt te St. Pieter.
- Vanaf 1500 m<sup>3</sup>/s worden de verwachte toelanden herenbestrooms van Sint Pieter alsmede voorspellingen van 12, 24 en 48 uur vooruit voor alle vaste meetpunten, zoals genoemd in de bijlage, digitaal en op de volgende tijdstippen beschikbaar gesteld:
  1. Vanaf 1500 m<sup>3</sup>/s met verwachting verdere stijging te Sint Pieter twee maal daags, ontvangt hoogwaterbericht door de Veiligheidsregio Limburg-Noord en Veiligheidsregio Zuid-Limburg om 08.00 uur en om 20.00 uur;
  2. bij sneeuwoprognoses van 2000 m<sup>3</sup>/s met verwachting verdere stijging te Sint Pieter (terminste) drie maal daags, ontvangt hoogwater bericht door de Veiligheidsregio Limburg-Noord en Veiligheidsregio Zuid-Limburg terminste om 08.00 uur, om 14.00 uur en om 20.00 uur;
  3. bij berenkingprognoses van 2600 m<sup>3</sup>/s met verwachting verdere stijging te Sint Pieter (terminste) 4 maal daags, ontvangt bericht door de Veiligheidsregio Limburg-Noord en Veiligheidsregio Zuid-Limburg terminste om 08.00 uur, om 14.00 uur, om 20.00 uur en om 02.00 uur
  4. Bij behoefte aan meer of minder hoogwaterberichten tijdens hoogwater kan dit op aanvraag gebeuren.



- Het formele (landelijke) afschalingbericht (einde hoogwater Maas) wordt verstuurd zodra de afvoer te St. Pieter onder de 1500 m<sup>3</sup>/s komt en 4 dagen na het einde van hoogwatergolf te Heide is gepasseerd of totdat de waterstand te Heide is gedaald tot 3,00 m + NAP en de prognose dat deze waterstand te Heide blijft dalen.
- Het formele (regionale) afschalingbericht (einde hoogwater RWS Zuid-Nederland) wordt verstuurd zodra de afvoer te Mook onder de 800 m<sup>3</sup>/s komt

1. Bij de prognoses voor de vaste meetpunten zoals genoemd in de bijlage worden nader te bepalen marges gehanteerd teneinde voor de stroomafwaarts gelegen gemeenten de nauwkeurigheid of onnauwkeurigheid van de voorspellingen aan te geven.
2. Voor prognoses kan geen absolute nauwkeurigheid worden gegarandeerd. Hieraan kunnen dan ook noch door de Veiligheidsregio Limburg-Noord noch door de Veiligheidsregio Zuid-Limburg rechten worden ontleend. RWS is derhalve niet aansprakelijk voor de eventuele schade die uit het gebruik van deze voorspellingen voortvloeit of zou kunnen voortvloeien.
3. De Veiligheidsregio Limburg-Noord dan wel Veiligheidsregio Zuid-Limburg zal de individuele gemeenten instrueren dat de gegevens en voorspellingen op de overeenkomsten tijdstippen door RWS aan de Veiligheidsregio Limburg-Noord dan wel Veiligheidsregio Zuid-Limburg zullen worden gegeven, en dat aan verzoeken om basissite formele informatie van individuele gemeenten geen gehoor zal worden gegeven door RWS. Het algemeen informatienummer van RWS blijft voor informatie informatie bereikbaar.

### Artikel 3. Overige communicatie

1. Zolang de (Regionale) Operationele teams (hierna te noemen: (ROT's) niet actief zijn, zal de Veiligheidsregio Limburg-Noord dan wel Veiligheidsregio Zuid-Limburg centraal via de Regionaal Commandant van Dienst respectievelijk de Informatiemanager medium communiceren met RWS.
2. RWS stelt ten behoeve van de (ROT's) en (RBT's) van de Veiligheidsregio Limburg-Noord en Veiligheidsregio Zuid-Limburg liaisons beschikbaar vanaf het moment dat deze (ROT's) en (RBT's) voor het eerst bij elkaar komen en vervolgens voortdurend afgesloten in de (ROT's) en (RBT's).
3. Vanaf de eerste vergadering van de (ROT's) en (RBT's) zullen de Veiligheidsregio Limburg-Noord en Veiligheidsregio Zuid-Limburg zaken met betrekking tot metingen en prognoses centraal via deze liaisons communiceren.

### Artikel 4. Vergoeding

Aan de uitvoering van deze overeenkomst zijn voor geen van de partijen kosten verbonden.

### Artikel 5. Duur en beëindiging van de overeenkomst

1. Deze overeenkomst treedt in werking vanaf de datum waarop dit convenant door voornoemde ondergetekenden is bekrachtigd met een handtekening. Alle eerdere convenanten tussen Veiligheidsregio Limburg-Noord dan wel Veiligheidsregio Zuid-Limburg en RWS met betrekking tot hoogwaterberichtgeving en voorspellingen komen hierna toe te vervallen.
2. De overeenkomst heeft de looptijd van 1 jaar en wordt telkens stilzweigend verlengd voor de periode van 1 jaar.
3. Opzegging geschiedt schriftelijk door middel van een aangetekend schrijven met inachtneming van een opzeggingstermijn van drie maanden.

### Artikel 6. Stichtingskosten

1. Deze overeenkomst kan slechts worden gewijzigd door middel van een schriftelijk stuk dat door alle partijen is ondertekend.
2. Deze overeenkomst zal jaarlijks worden geëvalueerd.
3. Indien zich een geschil voordoet ten aanzien van de interpretatie of uitvoering van deze overeenkomst, zullen partijen dat geschil zo spoedig mogelijk in de mir minima oplossen.



Alles in drievoud opgemaakt te Maastricht en Venlo, oktober 2020

*Beuning* (RWS)      *Scholten* (Limburg-Noord)      *Penn - te Strake* (Zuid-Limburg)

HD      A.S. Scholten      J.M. Penn - te Strake



## Bijlage vaste meetpunten Maas Rijkswaterstaat Zuid-Nederland

MEETSTATION	Maas km.	Waterstand	Afvoer
Elden Grens	2,58	x	x
Sint Pieter Noord <sup>1</sup>	10,80	x	x
Borgharen Julianakanaal	15,25	x	
Borgharen Dorp	16,00	x	x
Lunaken-Smeermaas <sup>2</sup>	18,30	x	
Lilshoven <sup>3</sup>	24,78	x	
Eikloo	29,33	x	
Erden Mazerhoven <sup>2</sup>	34,76	x	
Meezijk veen <sup>3</sup>	38,83	x	
Negenoord <sup>2</sup>	42,50	x	
Roten <sup>2</sup>	44,95	x	
Massiek HSC <sup>2</sup>	52,72	x	x
Stevenswaert	61,07	x	
Heef Boven	67,34	x	
Limbe Beneden	70,40	x	
Raemond Boven	79,75	x	
Heef Beneden	85,08	x	
Buggenum	85,77	x	
Nief	90,11	x	
Balfeld Boven	100,75	x	
Balfeld Beneden	102,70	x	
Venlo-Berick	107,47	x	x
Wiel Dorp	132,10	x	
Sambek Boven	144,96	x	
Sambek Beneden	147,70	x	
Genroy	155,10	x	
Mook	165,80	x	
Grave Boven	174,62	x	
Grave Beneden	177,00	x	
Megen	190,75	x	x
Lin Boven	200,70	x	
Lin Dorp	202,37	x	
Dieze - Heide <sup>3</sup>	220,01	x	x
Heesbeen	230,61	x	
Dronghelens Kanaal <sup>3</sup>	238,10	x	x
Kolzeveer	247,60	x	

<sup>1</sup> Sint Pieter Noord is de officiële naam van het meetstation Sint Pieter  
<sup>2</sup> Meetstation Hydrologisch Informatiecentrum Vlaanderen  
<sup>3</sup> Meetstation Waterschap Aa en Maas

# Bijlage F – Instructie Informatiemanager ROT<sup>8</sup>

## Bijlage RBP Hoogwater: Instructie IMROT

Algemene informatie	
<b>Toepassingsgebied</b>	Limburg
<b>Onderliggende planning</b>	<ul style="list-style-type: none"> <li>Rampbestrijdingsplan Hoogwater</li> <li>GMK-stad hoogwater Maas (t.b.v. alarmering)</li> <li>GMK-stad hoogwater Zijnriem (t.b.v. alarmering)</li> </ul>
<b>Versiedatum</b>	08-08-2022
<b>Doel:</b>	Bieden van handelingsperspectief aan de IM-ROT tijdens de verschillende fases van hoogwater in de Maas en/of het beekstelsysteem.
<b>Van toepassing indien:</b>	<ul style="list-style-type: none"> <li>De gevreesde (afvoer) van 1.000 m<sup>3</sup>/s bij Sint Pieter (mogelijk) wordt overschreden (zie bovenste tabel).</li> <li>Waterschap Limburg opstaat met een negatief waterpeil (dreigende) wateroverlast in de beken of zijrivieren (zie onderste tabel).</li> </ul>
Uitwerking voor hoogwater in de Maas (zie tabel hieronder voor het beekstelsysteem)	
Afvoer bij St. Pieter 1.000 m <sup>3</sup> /s (afstandsberichts)	
<b>Pageerkeft</b>	<b>Instructie</b>
Geen (geen alarmering)	<ol style="list-style-type: none"> <li>Vaard 1.000 m<sup>3</sup>/s ontsenken de MNB, CaCo en IMROT's dagelijks hoogwater-berichtsgeving en statusberichten van Rijkswaterstaat (RWS) en Waterschap Limburg (WL). De MNB stuurt deze mails door naar het calamiteitsmadradres van de betrokken hoogwatergebruikers van de VRLN.</li> <li>IMROT monitort de situatie, geen verdere actie.</li> </ol>
Afvoer bij St. Pieter 1.250 m <sup>3</sup> /s (voorwaarschuwing)	
<b>Pageerkeft</b>	<b>Instructie</b>
Hoogwateralarm (Bereikt 1250m <sup>3</sup> /s) (INV. 1 peer)	<ol style="list-style-type: none"> <li>Beit de hoogwaterspecialist van RWS via de hoogwater telefoon (06-53955311) en vraagt:                     <ul style="list-style-type: none"> <li>Waarom verdere stijging verwacht?</li> <li>Wat is de verwachte maximale afvoer en wanneer wordt die bereikt?</li> </ul> </li> </ol>

	<ul style="list-style-type: none"> <li>Voeg de hoogwaterberichten van RWS en WL toe aan het incident en controleer of het meest actuele RBP hoogwater en de calamiteitsplannen van de partners in LCM5 staan.</li> </ul>
	<ol style="list-style-type: none"> <li>Beit de IMROT van de andere regio in stem of over de situatie en maak afspraken over het bijhouden van de incidenten in LCM5 en het onderhouden van contact met RWS, WL en de CaCo.</li> <li>Informeer Medikamer Limburg (CaCo) over bovenstaande aspecten en check of de verdere afstemming conform GRP-2 is uitgevoerd.</li> </ol>
Afvoer bij St. Pieter 1.500 m <sup>3</sup> /s (alarmering)	
<b>Pageerkeft</b>	<b>Instructie</b>
Hoogwateralarm (Bereikt 1500m <sup>3</sup> /s) (INV. 1 peer)	<ol style="list-style-type: none"> <li>Voer opnieuw stap 1 en 2 uit van de instructie bij een afvoer van 1.250 m<sup>3</sup>/s.</li> <li>LCM5:                     <ul style="list-style-type: none"> <li>Actualiseer de activiteit met de opgehaalde informatie van stap 1.</li> <li>Voeg de nieuwe hoogwaterberichten van Rijkswaterstaat en Waterschap Limburg toe aan het incident.</li> <li>Importeer eventuele nieuwe relevante LCM5-activiteiten van andere regio's/organisaties.</li> <li>Selecteer de relevante waterkaarten:                             <ul style="list-style-type: none"> <li>Digtingen</li> <li>Inundatiegebieden standaard hoogwater</li> <li>Impactanalyse hoogwater Maas, scenario met talen keuringen</li> </ul> </li> </ul> </li> <li>In beide regio's wordt een kernteam / OKO ingericht.                     <ul style="list-style-type: none"> <li>De IMROT VRLN maakt een whatsappgroep aan 'Voeg de CaCo, O-D-B's, HCC, Adv. Cc, ACB2, ICROT, ROL en de IMROT VRZL toe.</li> <li>Geef een samenvatting van de huidige situatie en de prognose. Verwijs voor verdere info naar LCM5.</li> <li>Stuur op het invullen van de gemeentelijke velden in LCM5.</li> </ul> </li> <li>Tot GRP-2 zijn de waterpartners in de lead voor communicatie. Na GRP-2 opschaling let de lead voor crisiscommunicatie bij de veiligheidsreco. Stuur indien noodzakelijk ook</li> </ol>

3a. Instructie Informatiemanager ROT	<ul style="list-style-type: none"> <li>Actualiseer het beeld in LCM5 zodra de liaison geïnterviewd zijn:                     <ul style="list-style-type: none"> <li>Hoe is de situatie nu in de Maas en het beekstelsysteem?</li> <li>Wat is de prognose voor de Maas en het beekstelsysteem?</li> <li>Wat is de verwachte maximale afvoer en wanneer wordt die bereikt?</li> <li>Duiding over interne situatie binnen Rijkswaterstaat en het Waterschap (knelpunten)</li> </ul> </li> <li>Bij eerste ROT-overvlag: presenter het beeld en informeer het ROT over het RBP hoogwater Maas:                     <ul style="list-style-type: none"> <li>Afslagen van standaard opschaling</li> <li>Alleen prognose RWS geeft</li> <li>Kluisafsluiting</li> <li>Vergaderstructuur</li> </ul> </li> <li>Bij iedere nieuwe prognose: actualiseer samen met de liaison en het impact Analyze Team (IAT) het beeld in LCM5 en stem af over de IMROT van de andere regio.</li> </ul>
3b. Instructie Informatiemanager Impact Analyse Team (IAT)	<ul style="list-style-type: none"> <li>Zorg met het IAT dat voortgaand aan elke ROT-overvlag een beeld wordt geschetst t.o.v. de volgende aspecten:                     <ul style="list-style-type: none"> <li>Ta verwaarde waterafvoer in waterstanden;</li> <li>Kaartbare plekken in keuringen;</li> <li>Knelpunten;</li> <li>Advies over te evacueren gebieden.</li> </ul> </li> </ul>
4. Stem regelmatig met de IMROT van de andere regio af over het ophalen van het beeld (knelpunten) bij de veld- en crisispartners.	
5. Bij geen opschaling naar GRP 2: herhaal de stappen uit de instructie bij 1.500 m <sup>3</sup> /s.	
Afvoer bij St. Pieter 1.500 m <sup>3</sup> /s (alarmering)	
<b>Pageerkeft</b>	<b>Instructie</b>
GRP-1 Hoogwateralarm (Bereikt 1500m <sup>3</sup> /s) (INV. 3'toed)	<ol style="list-style-type: none"> <li>Geef, na overleg met het ROT, de medikamer opdracht op te schalen naar GRP 4 en zorg te dragen dat Rijkswaterstaat en het Waterschap een liaison afschrijven naar beide RBP's.</li> <li>Tref alle normale voorbereidingen voor het RBP</li> </ol>

\* Het is belangrijk om zelf te bellen met het Waterschap om een goed gevoel te krijgen hoe deze instantie het hoogwater inschakelt voor de komende dagen. Dit inschakeling kan afwijken van wat de getallen van de prognose suggereren!

Beeld(ve)trouwe(a) (BEN1)

Uitwerking voor hoogwater in de beken / zijrivieren	
	<ul style="list-style-type: none"> <li>Zie het RBP hoogwater voor een overzicht van de meest risicovolle beken in Limburg en de diverse afvoeremansio's: basisafvoer (geen), waaksamen (geen), dreigende wateroverlast (oranje) en wateroverlast (rood).</li> <li>Lid van Waterschap Limburg een dagelijkse activiteit t.m. (dreigende) wateroverlast in het beekstelsysteem informeren (ij) de veiligheidsreco van de IMROT en/of CaCo. Hande! vervolgzaam conform onderstaande instructie.</li> </ul>
Basisafvoer	
<b>Alarmering</b>	<b>Instructie</b>
Geen	1. IMROT monitort de situatie, geen actie noodzakelijk.
Waaksamen	
<b>Alarmering</b>	<b>Instructie</b>
IMROT	<ol style="list-style-type: none"> <li>Beit een adviseur Crisisbeheer/ing of incidentrecht van het Waterschap via Medikamer Water 068 7974220 of 0600 0341 en vraag:                     <ul style="list-style-type: none"> <li>Hoe is nu de situatie in het beekstelsysteem?</li> <li>Welke beken/zijrivieren zijn verhoogd?</li> <li>Wat is de prognose voor het beekstelsysteem?</li> <li>Wat is de te verwachten maximale afvoer van de verhoogde beken/zijrivieren en wanneer worden die bereikt?</li> <li>Duiding over de interne situatie binnen WL (knelpunten)?</li> </ul> </li> <li>Informeer de ROL over bovenstaande informatie en stem af over eventuele verdere acties en opschaling naar een OKO/Kernoverleg.</li> <li>LCM5:                     <ul style="list-style-type: none"> <li>Maak een incident aan in LCM5 via de voorbierende hoogwater-activiteit.</li> <li>Voer de opgehaalde informatie in onder de daarvoor bestemde velden in de LCM5-activiteit. Noteer eventuele acties en/of besluiten in het veld oortoebeooring, acties en besluiten.</li> <li>Voeg eventuele hoogwaterberichten van Waterschap Limburg toe aan het incident en controleer of het meest actuele RBP hoogwater en de calamiteitsplannen van de partners in LCM5 staan.</li> <li>Importeer de LCM5-activiteiten van het waterschap en eventuele andere partijen (VRLN, RWS, andere regio's).</li> <li>Selecteer relevante waterkaarten (ook! inundatieplannen van de verhoogde beken/zijrivieren) en deze beschikbaar zijn.</li> </ul> </li> <li>Beit de IMROT van de andere regio in stem of over de situatie en maak afspraken over het bijhouden van de incidenten in LCM5 en het onderhouden van contact met RWS, WL en de CaCo.</li> <li>Informeer Medikamer Limburg (CaCo) over bovenstaande aspecten.</li> </ol>
Dreigende wateroverlast	
<b>Alarmering</b>	<b>Instructie</b>
OKO / Kernoverleg (ROL, IMROT, HCC, CaCo)	<ol style="list-style-type: none"> <li>Herhaal stap 1 (in waaksamen) en actualiseer de LCM5-activiteit.</li> <li>Stem met de ROL af over de wijze van ij) elkaar komen (digitaal of fysiek) en eventuele uitbreiding van het OKO / Kernoverleg (liaison waterschap!).</li> </ol>

Beeld(ve)trouwe(a) (BEN1)

3. Tijdens het overleg: presenter het beeld en informeer de aanwezigen over het RBP hoogwater (aurschrijving, bijstandsheiden, etc.). Zorg dat eventuele acties en/of verdere opschaling gecoördineerd worden in LCM5.	
4. Bij iedere nieuwe prognose van waterschap Limburg: actualiseer met de liaison van het waterschap het beeld in LCM5 en informeer de leden van het OKO / Kernoverleg.	
Alarmering	
<b>Alarmering</b>	<b>Instructie</b>
GRP 2 (na afstemming met de ROL)	<ol style="list-style-type: none"> <li>Stem met de betrokken kernfunctionarissen en het kernteam / OKO de opschaling naar GRP 2 af.</li> <li>Bij opschaling naar GRP 2:                     <ul style="list-style-type: none"> <li>Geef (GMK) opdracht op te schalen naar GRP 2 zonder CaP en zorg te dragen dat ROL een liaison afschrijft naar het ROT.</li> <li>Stem met ROL af over deelname LLTB in ROT en informeer daarna LLTB.</li> </ul> </li> <li>Instructie Informatiemanager ROT                     <ul style="list-style-type: none"> <li>Actualiseer het beeld in LCM5 zodra de liaison geïnterviewd is:                             <ul style="list-style-type: none"> <li>Hoe is de situatie nu in het beekstelsysteem?</li> <li>Welke beken/zijrivieren zijn verhoogd?</li> <li>Wat is de prognose voor het beekstelsysteem?</li> <li>Wat is de te verwachten maximale afvoer en wanneer wordt die bereikt?</li> <li>Duiding over interne situatie binnen het Waterschap (knelpunten)</li> </ul> </li> <li>Bij eerste ROT-overvlag: presenter het beeld en informeer het ROT over het RBP hoogwater.</li> </ul> </li> <li>Bij geen opschaling naar GRP 2: herhaal de stappen uit de instructie bij dreigende wateroverlast</li> </ol>

\* Het is belangrijk om zelf te bellen met het Waterschap om een goed gevoel te krijgen hoe deze instantie het hoogwater inschakelt voor de komende dagen. Dit inschakeling kan afwijken van wat de getallen van de prognose suggereren!

Beeld(ve)trouwe(a) (BEN1)

<sup>8</sup> Betreft een voorbeeldversie. De actuele/definitieve versie opgenomen in de operationele systemen van de VRLN, VRZL en GMK-L.

## Bijlage G – Format Situatierapportage gemeente

Gemeente:	
Datum + Tijd:	
Sitrap nummer:	

Huidige situatie:	
Verwachte ontwikkelingen:	Best-case scenario -
	Worst-case scenario -
	Real-case scenario -
Knelpunten: (proces, calamiteit)	
Besluiten en nieuwe maatregelen van gemeente:	1.
Beslispunten / adviezen voor anderen:	1.
Overige informatie / terugkoppeling:	



## Bijlage I – Werkkaart bevolkingszorg en GHOR verminderd zelfredzamen (VRZL)

<b>Werkkaart Bevolkingszorg en GHOR verminderd zelfredzamen</b> Verminderd zelfredzamen bevinden zich op snijvlak processen GHOR en bevolkingszorg. Sectie BZ en sectie GHOR werken hierin nauw samen!		
<p><b>Processen</b></p> <p><b>Processen Bevolkingszorg (BZ)</b></p> <ul style="list-style-type: none"> <li>• Crisiscommunicatie</li> <li>• Publieke Zorg                             <ul style="list-style-type: none"> <li>✓ Opvang en verzorging</li> <li>✓ Verplaatsing mens en dier</li> <li>✓ SIS, verwantencontact</li> </ul> </li> <li>• Omgevingszorg                             <ul style="list-style-type: none"> <li>✓ Bouw, milieu, ruimtebeheer</li> </ul> </li> <li>• Nafase                             <ul style="list-style-type: none"> <li>✓ Nazorg</li> <li>✓ Herstel</li> </ul> </li> </ul> <p><b>Processen GHOR</b></p> <ul style="list-style-type: none"> <li>• Acute gezondheidszorg                             <ul style="list-style-type: none"> <li>✓ Triage</li> <li>✓ Treatment</li> <li>✓ Transport</li> </ul> </li> <li>• Publieke gezondheidszorg                             <ul style="list-style-type: none"> <li>✓ MMK</li> <li>✓ IZB</li> <li>✓ PSH</li> <li>✓ GOR</li> </ul> </li> <li>• Continuïteit van zorg</li> </ul>	<p><b>Opdracht</b> (ROT: AC-BZ i.s.m. AC-GZ)</p> <ul style="list-style-type: none"> <li>• Gebiedsafbakening – effectgebied</li> <li>• Om welke locaties met verminderd zelfredzamen gaat het in dit incident                             <ul style="list-style-type: none"> <li>• Prioriteren</li> </ul> </li> </ul> <p><b>Locaties met verminderd zelfredzamen in kaart brengen</b></p> <p><b>Bevolkingszorg</b></p> <ul style="list-style-type: none"> <li><input type="checkbox"/> Scholen</li> <li><input type="checkbox"/> Kinderdagverblijven</li> <li><input type="checkbox"/> Campings</li> <li><input type="checkbox"/> Penitentiaire inrichtingen</li> <li><input type="checkbox"/> Anders,.....</li> </ul> <p><b>GHOR</b></p> <ul style="list-style-type: none"> <li><input type="checkbox"/> Zorgpartners gehandicaptenzorg</li> <li><input type="checkbox"/> Zorgpartners verpleging &amp; verzorging</li> <li><input type="checkbox"/> Zorgpartners geestelijke gezondheidszorg</li> <li><input type="checkbox"/> Ambulanceposten</li> <li><input type="checkbox"/> Huisartsenpraktijken via crisiscoördinatoren</li> <li><input type="checkbox"/> GGD</li> <li><input type="checkbox"/> Huisartsenposten</li> <li><input type="checkbox"/> Ziekenhuizen</li> <li><input type="checkbox"/> Anders,.....</li> </ul> <p><i>(Nog) niet in beeld: tandartsenpraktijken en apotheken</i></p> <p>Individuele zorgbehoefte worden <u>niet</u> in kaart gebracht maar de overkoepelende organisaties worden wel geïnformeerd:</p> <ul style="list-style-type: none"> <li><input type="checkbox"/> Schakelpunten thuiszorg</li> <li><input type="checkbox"/> Centrum voor thuisbedreving</li> <li><input type="checkbox"/> Centrum voor nierdialyse</li> </ul>	<p><b>Uitvoering</b></p> <p><b>Mens</b></p> <ul style="list-style-type: none"> <li>• H<sub>in</sub>-BZ en H<sub>in</sub>-GHOR bepalen in overleg met IM-ROT en GIM-ROT de locaties met verminderd zelfredzamen</li> <li>• IM-ROT en GIM-ROT maken dit zichtbaar in het situatiebeeld</li> </ul> <p><b>Middelen</b></p> <p>Crisiscommunicatie (BZ)</p> <p>Datalagen LCMS plot viewer Bevolkingszorg</p> <ul style="list-style-type: none"> <li>• Zelfredzaamheid (gebouw + terrein)</li> <li>• Kwetsbare objecten</li> </ul> <p>Datalagen LCMS plot viewer GHOR</p> <ul style="list-style-type: none"> <li>• Kernregistratie Zorgcontinuïteit (KRZ)</li> <li>• Witte Kaart GHOR 24/7 zorg</li> </ul> <p><b>Crisiscommunicatie (BZ)</b> denk aan aangepaste vormen van crisiscommunicatie voor:</p> <ul style="list-style-type: none"> <li>• Ouderen</li> <li>• Kinderen tot 12 jaar</li> <li>• Personen met een lichamelijke beperking</li> <li>• Personen met een cognitieve / neurologische beperking</li> <li>• Personen met een psychische beperking</li> <li>• Personen met een auditieve beperking</li> <li>• Personen met een visuele beperking</li> <li>• Personen met een tijdelijke beperking</li> <li>• Personen met een taalbarrière</li> <li>• Toeristen</li> </ul>

## Bijlage J – Onderliggende documenten<sup>10</sup>

- ❖ Draaiboeken gemeenten
- ❖ Draaiboek Hoogwater RWS Zuid-Nederland
- ❖ Calamiteitenbestrijdingsplan (CBP) Maas Hoogwater Waterschap Limburg
- ❖ Calamiteitenbestrijdingsplan wateroverlast Waterschap Limburg
  - Diverse deelplannen voor beken en zijrivieren en waterbuffers
- ❖ Geautomatiseerd draaiboek calamiteitenbestrijding Waterschap Limburg
- ❖ Leidraad voor het evacueren van vee (Ministerie EZK)
- ❖ Landelijk Crisisplan Hoogwater en Overstromingen (Ministerie IenW)
- ❖ Multidisciplinaire Informatiekaart (MIK) Extreem Weer

---

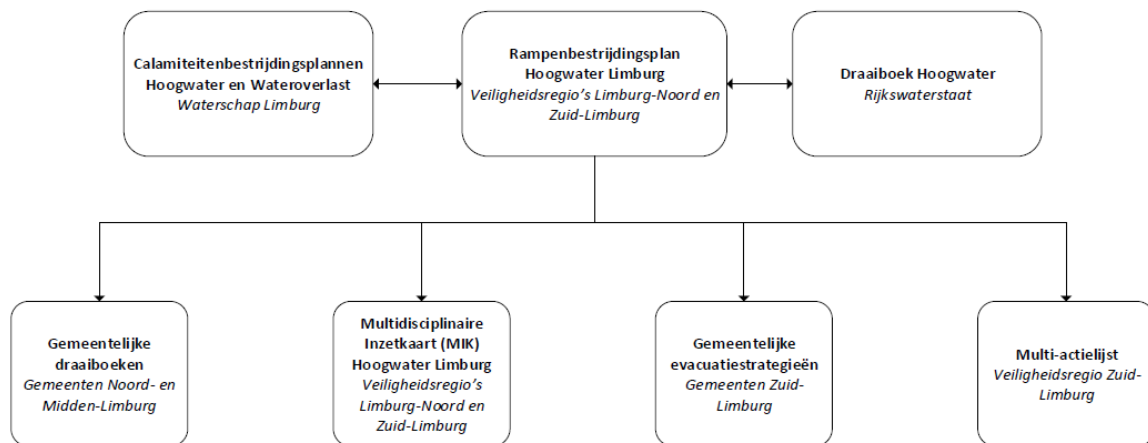
<sup>10</sup> Genoemde documenten zijn géén onderdeel van dit rampbestrijdingsplan.

## Bijlage K – Impact externe partners

Organisatie	Gevolgen/taak hoogwater
Chemelot	Kunnen bij problematiek met het Julianakanaal hinder ondervinden doordat de koelwaterinname tijdelijk moet worden gestopt
Enexis	Door hoogwater en diens afvoersnelheid kunnen problemen ontstaan door het wegspoelen van elektraleidingen of onder water gelopen stroomkasten, elektraloze huishoudens tot gevolg.
Gasunie	Door hoogwater en diens afvoersnelheid kunnen problemen ontstaan door het wegspoelen van gasleidingen, met gaslekkages en gasloze huishoudens tot gevolg.
LLTB	Bij hoogwater komen er vaak (landbouw-)dieren in de problemen. De LLTB is de liaison voor de agrarische sector en kan bij problemen met dieren vaak snel te weten komen bij welk bedrijf/persoon deze horen. Ook coördineren zij evacuaties van vee.
Prorail	Bij hoogwater kunnen er problemen op het spoor ontstaan door water op de rails. Probleemgebied Bunde/Meerssen. Daarnaast kan er bij evacuatie besloten worden om het treinverkeer stil te leggen.
Provincie Limburg	Verantwoordelijk voor de N-Wegen in Limburg. Wanneer er N-wegen onder water komen te staan sluiten ze deze af.
Rijkswaterstaat droog	Verantwoordelijk voor de snelwegen. Op de snelwegen A2 en A79 thv Meerssen kunnen problemen ontstaan door opstuwning van water uit de zijrivieren bij waterdoorgangen onder de snelweg. Wanneer deze afgesloten dienen te worden loopt dit via RWS.
Rijkswaterstaat nat	Verantwoordelijk voor Maas (hoogwaterberichtgeving) en Julianakanaal (kanaal en diens dijken)
Waterleiding Maatschappij Limburg	Verantwoordelijk voor het drinkwater in Limburg. Halen dit drinkwater vanuit de Maas, bij hoogwater dus impact door vuil.
Waterschap Limburg	Verantwoordelijk voor de zijrivieren (hoogwaterberichtgeving) en de dijken rondom de Maas.



## Rampenbestrijdingsplan Hoogwater Limburg en daarmee samenhangende planvorming



---

# Evacuatiestrategie hoogwater Limburg

Versie: 1.0

Datum: 26-09-2023

Bevolkingszorg VRZL & VRLN

# Inleiding

Deze evacuatiestrategie is opgesteld naar aanleiding van een onderzoek (VRLN, 2020) naar de succesfactoren voor een evacuatie bij de Maas in Limburg. Hier zijn de ervaringen van de hoogwaterramp in 2021 in Limburg aan toegevoegd. Het resultaat is een generieke evacuatiestrategie hoogwater voor de provincie Limburg. Deze evacuatiestrategie is toepasbaar op alle hoogwaterscenario's waarbij evacuatie van mens en dier aan de orde is. Deze strategie beschrijft de stappen die nodig zijn voor een succesvolle voorbereiding op en uitvoering van evacuatie.

Het document bevat twee delen:

- Deel 1 is de uitgewerkte strategie voor het ROT en het GBT/RBT.
- Deel 2 bevat het invulformat voor een evacuatieplan per gemeente.

## 1.1 Criteria voor een evacuatiebesluit

De beslissing ten aanzien van evacuatie wordt, afhankelijk van het GRIP-niveau, door het GBT of het RBT genomen op basis van een advies van het ROT. Het uit te brengen advies door het ROT wordt opgezet aan de hand van 4 criteria. De 4 criteria die geconcretiseerd moeten worden, zijn hier kort toegelicht. **Het invullen en concretiseren van deze vier criteria is een taak van het ROT.**

### Verwachte faalkans

[In deze paragraaf wordt de verwachte faalkans en impact voor de desbetreffende gemeente (per dorp/stad) in kaart gebracht. Dat wil zeggen: benoem bij welke waterstand, welk gebied bedreigd wordt. Voor de Maas en de beken en (zij)rivieren zijn er in de multi-actielijst (VRZL) al momenten opgenomen waarop geëvacueerd zou moeten en wanneer water bewoond gebied bereikt. Daarnaast zijn de inundatiefilmpjes (van RWS) en kaartlagen (VRLN/VRZL) beschikbaar.]

### Verwachte impact en gevolgen van de dreiging

[De mate en hoeveelheid (waterhoogte, kuubs/afvoer, stroming) van de overstroming bepalen de impact voor het te overstroomde gebied. Op basis van grootte of hoeveelheid kunnen dit bijvoorbeeld zijn:

- Fysieke verwondingen of overlijden van burgers;
- Schade aan sociale en economische processen;
- Schade aan huizen;
- Burgers die (tijdelijk) zonder onderdak zitten

### Verwachte duur van de evacuatie in worstcasescenario

[De verwachte tijdsduur van de evacuatie is een erg belangrijk criteria voor het concretiseren van het besluit ter evacuatie. Wanneer de duur in een bepaalde gemeente langer is, bijvoorbeeld door een te evacueren zorginstelling, moet het evacuatiebesluit eerder vallen en zal capaciteit goed moeten worden verdeeld over de regio.]

### Beschikbare middelen

[In deze paragraaf wordt een schatting gemaakt van de hoeveelheid beschikbare middelen vanuit de multi-kolommen voor het uitvoeren van de evacuatie.]

### Conclusie

[In deze conclusie wordt een totaaloverzicht van bovenstaande criteria gegeven.

**Op basis van de verwachte faalkans, impact en duur en inzicht in de beschikbare middelen dient het ROT een advies aan het GBT of RBT uit te brengen over het wel of niet evacueren van het betreffende gebied.]**

criterium	Advies
1. Verwachte faalkans	
2. Verwachte impact en gevolgen van de dreiging	
3. Verwachte duur van de evacuatie in worstcasescenario	
4. Beschikbare middelen	

## 1.2 Evacuatie in stappen

Bij zowel een dreiging van een overstroming als een daadwerkelijk overstroming dienen er verschillende stappen te worden uitgevoerd om een evacuatie succesvol te laten verlopen. Het startpunt van deze stappen is dan ook een GRIP opschaling, zoals te zien in de tabellen in hoofdstuk 1.

De verschillende stappen kunnen worden opgedeeld in twee soorten stappen: **actiestappen en communicatiestappen**. Om hier duidelijk onderscheid in te maken zijn de communicatiestappen gemarkeerd met een **groen** kopje.

De verschillende stappen zijn opgedeeld in verschillende fasen. Beginnend bij de fase 'voorbereiding evacuatie (GRIP-2). In de daarop volgende fase wordt de evacuatie aangekondigd en uitgevoerd. Nadat de evacuatie heeft plaatsgevonden wordt er overgegaan naar de fase waarin zorg wordt geleverd voor evacuees en achterblijvers. De laatste fase is de terugkeer naar een normale situatie.

## 1.3 Voorbereiding evacuatie

Stap	Actiehouder
<b>Start ROT &amp; RBT</b> Start van ROT & RBT-vergaderstructuur.	Veiligheidsregio
<b>Faalkans en impact bepalen (criteria 1 en 2)</b> Bepalen faalkans en impact. Gebruik hiervoor de multi-actielijsten Maas en zijrivieren en de lokale evacuatieplannen van gemeenten.	ROT (Multi-actielijst)
<b>Tijd, tempo, duur en middelen bepalen (criteria 3 en 4)</b> Bepalen en inschatten van tijd, tempo en duur factoren. Gebruik hiervoor de multi-actielijsten Maas en zijrivieren en de lokale evacuatieplannen van gemeenten.	ROT (Multi-actielijst)
<b>Breng advies uit aan BT (GBT of RBT)</b> Advies wordt opgesteld op basis van de vier genoemde criteria.	ROT
<b>Besluitvorming evacuatie</b> Het RBT of GBT besluit tot evacuatie. Dit gebeurt zodra het ROT een advies heeft uitgebracht op basis van de vooraf bepaalde criteria voor de evacuatie.	GBT/ RBT en ROT
<b>Communiceer met- en via de media bij een sterke dreiging van overstroming</b> Licht media in over de situatie	ROT, Sectie Crisiscommunicatie (i.s.m. gemeente. Veiligheidsregio is leidend)
<b>Denk na over gevolgen op primaire levensbehoefte bij isolatie van gebieden</b> Neem bijvoorbeeld contact op met supermarkten over de dreigende situatie, mogelijk zorgen voor extra bevoorrading	ROT, Sectie BZ (i.s.m. gemeente)
<b>(Instellingen met) verminderd zelfredzamen waarschuwen</b> (Instellingen met) verminderd zelfredzamen dienen vroegtijdig te worden gewaarschuwd over de mogelijke evacuatie.	ROT, Sectie GHOR ROT, Sectie BZ en Crisiscommunicatie (verdeling op basis van werkkaart verminderd zelfredzamen).
<b>Gerichte communicatie ondernemers</b> Ondernemers kunnen ivm hun bedrijfsactiviteiten een bijzondere groep zijn die vroegtijdig informatie moeten krijgen over wat er van hun verwacht wordt en wat hen te doen staat.	ROT, Sectie BZ en Crisiscommunicatie (i.s.m. gemeente) LLTB voor land- en tuinbouwbedrijven.
<b>Burger waarschuwen</b> Waarschuw de burger over de dreiging van het hoogwater en een mogelijke evacuatie die komen gaat.	ROT, Sectie Crisiscommunicatie (i.s.m. gemeente)

<p><b>Burger alarmeren</b> Wanneer de dreiging van de overstrooming verder oploopt dient de burger een nieuwe boodschap te krijgen welke vrijwillige evacuatie al opstart. Bijvoorbeeld het verplaatsen van voertuigen of huisraad zijn berichten die daarbij helpen.</p>	ROT, Sectie Crisiscommunicatie (i.s.m. gemeente)
<p><b>Opvanglocatie(s) inrichten</b> Tijdelijke opvanglocatie(s) inrichten voor de opvang van verminderd zelfredzamen en personen die niet in hun eigen opvang kunnen voorzien.</p>	ROT, Sectie BZ (i.s.m. gemeente)
<p><b>Stel een noodverordening op</b> Juridisch hulpmiddelen bij evacuatie en voorkomen ramptoerisme.</p>	ROT, Sectie BZ (i.s.m. gemeente)

## 1.4 Aankondiging evacuatie en uitvoer evacuatie

Stap	Actiehouder
<p><b>Aankondiging evacuatie</b> Er wordt gecommuniceerd dat er een evacuatie plaats gaat vinden.</p>	ROT, Sectie Crisiscommunicatie (i.s.m. gemeente)
<p><b>Evacuatie van niet – en verminderd zelfredzamen</b> Aan de hand van de prioriteit van verminderd zelfredzamen en mate van dreiging in een gebied worden eerst verminderd zelfredzamen geëvacueerd.</p>	Gemeenten i.s.m. GHOR, Politie en defensie,
<p><b>Burger adviseren te vertrekken</b> Geef de burger een dringend advies om te vertrekken.</p>	ROT, Sectie Crisiscommunicatie (i.s.m. gemeente. Veiligheidsregio is leidend)
<p><b>Burger 'verplichten' te vertrekken</b></p> <ul style="list-style-type: none"> <li>Geef de burger een verplichting om het gebied te verlaten op basis van de opgestelde noodverordening;</li> <li>Geef de burger een ultimatum (tijdstip) om uit het gebied te zijn.</li> </ul>	ROT, Sectie Crisiscommunicatie (i.s.m. gemeente. Veiligheidsregio is leidend)
<p><b>Evacuatie burgers</b> Burgers worden geëvacueerd uit het gebied.</p>	Gemeenten i.s.m. Politie en defensie.
<p><b>Evacuatie van dieren en kostbare objecten</b> Evacueer dieren en kostbare objecten uit de bedreigde gebieden. Deze stap is flexibel en wordt wanneer mogelijk vooruitgeschoven.</p>	Dieren: LLTB voor land- en tuinbouwbedrijven. Kostbare objecten: gemeenten met eventuele hulp.

## 1.5 Zorg voor evacuees, achterblijvers & omgeving

Stap	Actiehouder
<p><b>Personen in het overstroomde gebied in kaart brengen</b> Breng in kaart wie er is achtergebleven in het overstroomde gebied en waar deze personen zich bevinden.</p>	ROT, Sectie BZ (i.s.m. gemeenten en multi partners).
<p><b>Communicatie met achterblijvers</b> Communiceer met achterblijvers over wat hen te doen staat.</p>	ROT, Sectie Crisiscommunicatie (i.s.m. gemeente. Veiligheidsregio is leidend)
<p><b>Bepaal benodigde capaciteit voor redden en gereedmaken hulpverleners</b> Bepaal benodigde capaciteit voor het uitvoeren van redding.</p>	ROT, Sectie Brandweer, politie, defensie
<p><b>Redden</b> Red overgebleven burgers uit het overstroomde gebied.</p>	Brandweer met behulp van Politie en defensie.

## Deel 2: Evacuatieplan per gemeente

Een succesvolle evacuatie vergt niet alleen een goede uitvoering van het plan maar vergt ook een goede voorbereiding. Deze voorbereiding dient deels te worden uitgevoerd op gemeentelijk niveau. In dit deel worden de stappen die uit te voeren zijn op gemeentelijk niveau gepresenteerd in de vorm van een invulformat. Iedere gemeente, waarop de multi actielijsten Maas en zijrivieren van toepassing zijn, hebben eind 2022 het advies gekregen om, op basis van onderstaand invulformat, een lokaal evacuatieplan te maken. Deze lokale evacuatieplannen helpen de gemeenten en de multi partners in de voorbereiding (advies en besluitvorming) op en uitvoering van een daadwerkelijke evacuatie.

**De actuele versies van de lokale evacuatieplannen per gemeente zijn beschikbaar via CrisisConnect.**

### Invulformat gemeentelijk evacuatieplan

#### Opstellen van een gebiedsaanduiding

[Zie hiervoor de multi-actielijst (VRZL), de inundatiefilmpjes (van RWS) en kaartlagen (VRLN/VRZL). Hierin staat welke gebieden bij welke waterstand moeten worden geëvacueerd.]

#### Capaciteit infrastructuur

[Breng wegen, spoor en vaarwegen in kaart die relevant zijn voor een evacuatie en beschrijf dit hier. Breng daarnaast ook de vervoersmiddelen, het mogelijk afzetten van routes, de capaciteit van wegen in kaart om een beeld te krijgen van de capaciteit van de infrastructuur.]

#### Vluchtroutes

[Breng vluchtroutes en alternatieve vluchtroutes in kaart en beschrijf/schets deze hier. Houdt hierbij rekening met isolatie van gebieden die onderlopen binnen de gemeente.]

#### Kwetsbare objecten en verminderd zelfredzamen

[Breng in kaart welke kwetsbare objecten en verminderd zelfredzamen zich bevinden in gebieden die mogelijk in gevaar zijn bij hoogwater.]

#### Opvanglocaties

[Breng in kaart welke opvanglocaties beschikbaar zijn voor evacuees.]

#### Mensen en middelen


[Breng in kaart hoeveel capaciteit (mensen en middelen) vanuit de eigen gemeentelijke organisatie nodig zijn om de evacuatie tot uitvoer te kunnen brengen, inclusief de opvang van evacuees.]

#### Risico- en crisiscommunicatie met burger

[Communicatieberichten voor risico- en crisiscommunicatie worden geleverd door de veiligheidsregio. Stel relevante informatie voor de eigen gemeente alvast op in een gemeentelijk bericht (risicocommunicatie – bijvoorbeeld wachtnietopwater.nl). Zorg voor bemensing van telefooteams of bemensing voor het plaatsen van crisiscommunicatie in geval van daadwerkelijk hoogwater.]

#### Bijzonderheden en knelpunten

[Op gemeentelijk niveau kunnen er bijzonderheden en unieke knelpunten zijn die niet gelden op regionaal niveau. Breng deze bijzonderheden en knelpunten in kaart en beschrijf de gevolgen hiervan.]



**Algemeen Bestuur Veiligheidsregio Limburg-Noord  
t.a.v. de afdeling Crisisbeheersing  
Postbus 11  
5900 AA Venlo**

Vlodrop, 6 februari 2023

***Per aangetekende post verstuurd en digitaal naar [info@vrln.nl](mailto:info@vrln.nl)***

Betreft: **Zienswijze  
Rampbestrijdingsplan Hoogwater Limburg 2023-2026 – Versie 6.0**

Geachte leden van het Algemeen Bestuur Veiligheidsregio Limburg-Noord,  
Geachte medewerkers van de afdeling Crisisbeheersing,

Graag wil ik hierbij schriftelijk mijn zienswijze kenbaar maken met betrekking tot het Rampbestrijdingsplan Hoogwater Limburg 2023-2026 – Versie 56.0 (onder regie van de kerngroep hoogwater Limburg en eindredactie door Crisisbeheersing veiligheidsregio Limburg-Noord en veiligheidsregio Zuid-Limburg) hetgeen vanaf 27 december 2023 ter inzage is gelegd.

Als slachtoffer van de watersnoodramp in juli 2021 - ten gevolge van de desastreuze overstroming van de rivier de Roer - heb ik letterlijk aan den lijve ondervonden wat het is als hoogwater levensbedreigend is.

Na de zware overstroming van de rivier de Roer in 2011 heb ik daarna nog zes keer te maken gehad met hoogwater van de Roer die buiten haar oevers trad. Te weten in: juli 2014, maart 2016, maart 2019, maart 2020, januari 2021.  
Nog zeer recent - te weten 23 december 2023 - en was er weer hoogwater door overstroming van de Roer en werd een debiet voorspeld van minstens 100 m<sup>3</sup>/s. Gelukkig bleef mij dit keer waterschade bespaard door het tijdige en adequate optreden van het Waterschap Limburg in nauwe samenwerking met de Gemeente Roerdalen en de Hoogwaterwacht Vlodrop. De burger en cultureel erfgoed beschermen kan dus wel... Ik wacht nog op een uitnodiging voor een evaluatie.



Aan de hand van mijn eerder ingediende zienswijze voor versie 5.0 2022-2023 en de daarop ontvangen reactie op de door mij aangedragen punten, heb ik de nieuwe versie 6.0 2023-2026 bestudeerd.

Ik zal mij dit keer tot hoofdlijnen beperken. Een eerste conclusie is dat niet alle punten zoals aangegeven in de ontvangen reactie al verwerkt zijn in de nieuwe versie. Het doet mij wel deugd om nu gelijk bij de inleiding te lezen dat het de hoogwaterproblematiek rondom de Maas, **beken en zijrivieren** betreft.

Alleen er wordt spijtig genoeg weer niet over de grens naar Duitsland gekeken... waar is de afstemming / samenwerking met Der Wasserverband Eifel-Rur (**WVER**) en Hochwasser-Situation **LHP** – Hochwasserzentralen ?!

Ik mis een zeer belangrijk aspect, namelijk hoe dit Rampbestrijdingsplan Hoogwater Limburg past binnen de context van Waterveiligheid en Ruimte Limburg (**WRL**), samenwerken aan een veilige toekomst na de overstromingen van 2021.

Verder zou ik graag willen verwijzen naar het artikel van **Gert-Jan Ludden** in De Limburger van maandag 29 januari 2024. Hij geeft daarin haarfijn aan wat er mis is in de organisatiestructuur bij crisisbeheersing. Hoe is het mogelijk dat binnen een Veiligheidsregio er geen crisis bestuur is waarin ook de hoofden/commandanten van alle veiligheidsdiensten plaatsnemen ?

Ludden duidt ook waarom de veiligheidsregio's verschillen en welk gevaar daarachter schuilt. Kijk naar Limburg, zelfs binnen één provincie verschillen Noord en Zuid flink... alleen al de websites zijn een sprekend voorbeeld... dan zwijg ik over het functioneren van beiden tijdens de watersnoodramp juli 2021. Duidelijk verschillend.

Je neemt al waar hoe de verschillende burgemeesters zich manifesteren, wat ze presenteren tijdens en na een hoogwatercrisis, en die moeten dan de veiligheidsregio bij een Grip 4 aansturen ?!

Enfin, er is nog veel werk aan de winkel om tot een 'geoliede bestuurlijke machine' te komen die goede prioriteiten kan stellen om welke processen, mankracht en materieel op orde te hebben om in staat te zijn om tijdens hoogwater in Limburg tijdig op de juiste locaties adequaat te kunnen acteren zodat allen en alles in het rampgebied in veiligheid worden gesteld.

Nogmaals wijs ik erop om lokale **ervaringsdeskundigen** bij de kerngroep te betrekken, die feiten en inzichten kunnen inbrengen (bijvoorbeeld de heer Wim Tegels, ecooloog uit Vlodrop) en als klankbord kunnen functioneren. Deze lokale ervaringsdeskundigen weten immers wat er daadwerkelijk van minuut tot minuut gebeurt tijdens hoogwater en wat wel of niet gedaan moet worden om de noodzakelijke bescherming en veiligheid ter plekke te kunnen bieden.

Tot slot wil ik graag op deze wijze er ook voor zorgen dat ons cultureel erfgoed zoals Het Kasteel Het Steenen Huys behouden blijft voor de volgende generaties en niet steeds ernstig beschadigd wordt door het hoge water.

Hoogachtende groet,

John Akkerman  
Kasteel Het Steenen Huys in Vlodrop  
Kasteelweg 1 | 6063 AB Limburg  
Tel: 0653 56 95 50 | Email: email@kasteelhetsteenenuys.nl

## Zienswijze

Mijn zienswijze geef ik pagina per pagina aan conform de PDF van versie 6.0.

***Waterschap = Waterschap Limburg / Provincie = Provincie Limburg***

### **A > Pagina 7 – 2.4.1. Verantwoordelijkheid primair en secundaire keringen**

Het aspect toezicht en controle op het Waterschap wordt onvoldoende helder gemaakt c.q. uitgewerkt. Hoe verhoudt zich dit tot de toezicht taak die belegd is bij de Provincie en de toezichthoudende rol bij het Algemene Bestuur van het Waterschap zelf ?

### **B > Pagina 8 – Regionale waterkeringen**

De twee aanduidingen / definities voor regionale en secundaire waterkeringen worden door elkaar gehaald. Verschillen deze wel of niet ? Wellicht goed om in een bijlage de definities op te nemen als ook een kaart waarop terug te vinden is welke water stromen in Limburg primair / regionaal / secundair zijn, als ook welke instantie verantwoordelijk is voor welke waterstroom (stroom gebied).

### **C > Pagina 8 – 2.4.3 Evacuatie**

Zijn de gemeentelijke plannen overal gelijk in Limburg ? Of kan in de ene gemeente eerder sprake zijn van evacuatie dan in de andere gemeente ? Welke criteria worden gehanteerd ?

In Limburg zijn twee Veiligheidsregio's... hoe wordt de prioriteit vastgesteld waar politie en defensie als eerste naar toe moet ? En hoe gaat dat met andere Veiligheidsregio's buiten Limburg ? Wie het eerste of hardste schreeuwt ?

Zijn de afspraken afgestemd, uitgewerkt in samenspraak met de Regionaal Militair Commandant Zuid ? Welke militaire middelen zijn beschikbaar voor inzet bij hoog water en waar liggen die middelen opgeslagen voor de provincie Limburg ?

### **D > Pagina 8 – 2.5 Partners**

Er wordt verwezen naar draaiboeken en actielijsten van overige individuele partners. Ik mis hier dat men moet werken volgens een bepaald protocol / in een bepaalde template zodat aan alle aspecten wordt gedacht en ondergebracht.

Hoe wordt gecontroleerd dat deze draaiboeken en actielijsten daadwerkelijk zijn afgestemd en vastgesteld ?

Waarom zijn voor Limburg-Noord geen vergelijkbare multidisciplinaire actielijsten voor de Roer ontwikkelt ?! Waar is die crisisconnect-app te vinden ?

### **E > Pagina 9 – 2.7 Beheer**

De werkgroep Hoogwater Limburg toetst het plan jaarlijks op actualiteit. Hoe wordt dat gedaan en op welke punten ? Zeker nu gezien in de context van de ingang van de nieuwe Omgevingswet per 1 jan 2024 en de daarbij behorende omgevingsverordening 2024 waarin nieuwe/gewijzigde normering voor waterveiligheid zijn vastgelegd.

Voor een aantal wateroverlast knelpunten heeft de provincie op verzoek van het waterschap de normeringen verlaagd en percelen tot inundatie gebied gemaakt. Hierdoor heeft het waterschap geen zorgplicht meer voor deze bij hoogwater bedreigde gebieden. Op zich een bijzonder kwalijke praktijk. Graag toelichting wat dit betekent voor o.a. draaiboeken, actielijsten en het Rampbestrijdingsplan Hoogwater Limburg.

### **F > Pagina 9 – 2.8 Oefenen**

Wanneer heeft de laatste oefening 'hoog water' plaatsgevonden ? Waar is het oefenrooster te vinden ? En het evaluatie rapport van de laatste oefening ?

### **G > Pagina 9 – 2.9 Netwerkkarten**

De netwerkkarten voor cultureel erfgoed zijn sterk verouderd te weten uit 2018 en 2019. Wanneer worden deze geactualiseerd? En wanneer komen er informatiekaarten waarop staat aangegeven waar in Limburg Rijksmonumenten zich bevinden, waar kwetsbaar materieel en immaterieel cultureel erfgoed ligt en op welke wijze tegen hoogwater beschermd dient te worden.

### **H > Pagina 11 en 12 – 3.2 Melding & alarmering**

Complimenten voor de opgenomen schema's.

Echter bij de Roer vlak over de grens bij Vlodrop begint wateroverlast al bij een debiet van 110 m<sup>3</sup>/s bij Stah. De Hoogwaterwacht Roerdalen heeft een overzicht gemaakt bij welke debieten in Duitsland (dus ook in de zijrivieren van de Roer zoals Wurm en Inde) er na vier uur welk niveau wordt bereikt bij welke locaties in de gemeente Roerdalen.

Al eerder aangegeven dat bij een debiet van 100m<sup>3</sup>/sec bij Stah ondervinden bewoners/bedrijven/boeren in Vlodrop al serieuze wateroverlast en stroomt het water over de percelen. Bij een debiet van 110m<sup>3</sup>/sec stroomt bij diverse knelpunten het water de gebouwen binnen!

Hoe is de invloed van de regenval in het stroomgebied meegenomen? Er is nog al een verschil of het regent en als het regent of dit lichte of extreme – frontale – intensieve neerslag betreft? Impact van het seizoen / jaargetijde door bijvoorbeeld lage of hoge temperatuur?

Waar is de invloed op de soort bodem en de verzadiging van de bodem? Wanneer wordt er nog water opgenomen en wanneer niet – en zo niet wat zijn dan de effecten op het stromen / stijgen van het water?

### **I > Pagina 13 – Opschaling IAT**

Betreft enkel een advies op basis van beschikbaarheid... Dit is zeer verontrustend. Er moet toch bij elke fase een team zijn van bepaalde omvang en samenstelling.

Op 23 december 2023 en de dagen/weken daarna is duidelijk geworden dat bij het treffen van de voorzorgsmaatregelen, het in de gaten houden, het plaatsen en weer opruimen e.d. afhankelijk van de locatie en te gebruiken materiaal er taken zijn die om een specifieke bezetting vraagt met duidelijke toewijzing van taken die uitgevoerd moeten worden. Anders is het werk niet op tijd af of men loopt elkaar onnodig voor de voeten of er worden fouten gemaakt.

Staat nog een type fout > grootte gebied

### **J > Pagina 14 – 3.5 Crisiscommunicatie**

Er wordt niets vermeld over de rol en de daarbij behorende communicatie door de lokale Hoogwaterwacht zoals in de gemeente Roerdalen.

### **K > Pagina 15 – 3.7 Samenhang**

Goed dat de terugslag wordt genoemd. Echter de impact op de terugslag en van de terugslag zelf is zeer afhankelijk hoe het gebied er stroomopwaarts uitziet.,

Het dal van de Roer is redelijk vlak en kan het water over een grote oppervlakte geborgen worden. Dit is niet het geval bij o.a. de Geul vanwege het heuvelland waar het water niet weg kan en dus terugslag voor nog meer opstuwning gaat zorgen.

Ik mis hier trouwens ook de impact van het openzetten (leeg laten lopen) van de stuwmeren of het doorbreken van de stuwdammen in Duitsland. De 'inslag' van een dergelijk besluit (openzetten) of catastrofe (doorbreken) op het stroomgebied van de Roer in Nederland dient in kaart gebracht te worden.

## **L > Pagina 19– Opschaling IAT**

Betreft enkel een advies op basis van beschikbaarheid... Dit is ook hier zeer verontrustend. Er moet toch bij elke fase een team zijn van bepaalde omvang en samenstelling.

## **M > Pagina 20– 4.4.2 Coördinatiestrategie**

Lastig blijft het opschalen. Binnen één gemeente blijft de burgemeester aan zet om te bepalen en te beslissen. Bij meerdere gemeentes neemt de veiligheidsregio het over. Wie bepaalt en besluit als een waterstroom door twee veiligheidsregio's stroomt zoals bij de Maas.

Ik mis een tabel waarin de GRIP Fase per meetpunt langs de Maas is uitgewerkt. Want als de afvoer bij Sint Pieter 2600 m<sup>3</sup>/s is maar daarna komt er geen nieuwe watertoevoer die er voor zorgt dat de afvoer in de Maas zo hoog blijft, dan is afvoer van de Maas bij Venlo al lang afgezwakt. Rijkswaterstaat heeft die voorspellingsmodellen wel maar die zie ik niet terug in dit plan.

Wel triest dat het IAT nog steeds niet geformaliseerd is.

## **N > Pagina 21– 4.5.1 Informatiemanager ROT**

De inundatiekaarten zijn nog continue in ontwikkeling ? Hoe kan dit 2.5 jaar na dato ?

ESRI kan met hun Geo technologie en de lucht-satelliet opnames gemaakt voor/tijdens/van het hoogwater heel snel en nauwkeurig dieptekaarten maken. Defensie maakt hier ook gebruik van.

Controle kan met veldwerk omdat de lokale ervaringsdeskundigen de waterstanden kunnen aanwijzen.

## **O > Pagina 22 – 4.6.1 Communicatielijnen veiligheidsregio**

Verbijsterend dat hier zwart op wit wordt bevestigd dat beide veiligheidsregio's een andere wijze / lijn van communiceren volgen. Dit is toch niet te managen en te controleren ? Maar draagt niet bij aan de eenduidigheid voor de burgers !!

Wat zegt het WRL hiervan ? Wat doet het WRL hieraan ?

Hier wordt er wederom aan voorbijgegaan dat burgers geen stroom meer hebben om hun mobiele telefoon / power banks op te kunnen laden en/of stroom hebben om hun radio en televisie aan te kunnen zetten, of dat coax en internet kabels door het water beschadigd zijn... c.q. dat dergelijke verbindingen van o.a. KPN en Ziggo er uit liggen.

## **P > Pagina 23 – 4.7 Evacuatie**

De GHOR en Bevolkingszorg dienen nu reeds in de koude fase alles in kaart gebracht te hebben en dit ook vast te leggen in een papieren geplastificeerde versie. Is er überhaupt een overzicht van alle betrokken zorgpartners ? Welke verantwoordelijkheden, rol en taken zij hebben tijdens hoog water / evacuatie ? Voor wie zij waar en hoe dienen te zorgen ?

Bereikbaarheid. Nergens wordt gesproken over de toegang- en uitvalroutes. Hoe komt men bij locaties, hoe komt men weg bij risicovolle locaties ? Bij hoog water zijn wegen niet bruikbaar. Zijn er voldoende boten en helikopters ? Nergens wordt vermeld waar welke en hoeveel vervoermiddelen voor handen zijn ? Welke waakvlamcontracten ? Nergens terug te vinden waar wordt men naar toe gebracht ? Hoe lang kan men daar verblijven ? Is er gezorgd voor slapen en eten ?

Zelfredzaamheid. Welke prioriteiten worden gesteld ? Welke gebieden als eerst namelijk de inundatie gebieden die als eerste onderstromen ? Welke mensen eerst: de kinderen of de bejaarden, gezonden of zieke mensen ? Er zal toch vooraf een prioritering aangeven

moeten worden en het niet aan een adhoc beslissing laten hangen wie mag blijven leven, wie zich zelf moet redden of wie maar moet verdrinken !

#### **Q > Pagina 32 – 6.2 IAT**

Goed initiatief maar nog veel te vrijblijvend ! Dit zou verplicht gesteld moeten worden.

#### **R > Pagina 33 – 6.3 Internationale samenwerking**

Ik mis hier het vermelden van de afspraken die gemaakt moeten worden voor de Roer met Der Wasserverband Eifel-Rur (WVER) en Hochwasser-Situation LHP – Hochwasserzentralen

#### **S > Pagina 33 – 6.4 Burgerparticipatie**

Waar zijn de opgestelde handreikingen en draaiboeken te vinden ? Zijn deze opgesteld met behulp van burgers of slechts van achter een bureau door een 'ambtenaar'.

Bent u op de hoogte van het burgerinitiatief Hoogwaterwacht Roerdoelen onder coördinatie van inwoner/burger Wim Tegels ? Een prachtig voorbeeld wat hierbij gebruikt had kunnen worden.

#### **T > Pagina 34 – 6.5.1 Evacuatiestrategie**

Zie eerdere opmerkingen over de verschillen tussen gemeenten en veiligheidsregio's. Wie houdt toezicht en controleert of de gemeenten hieraan opvolging hebben gegeven ?

Staat nog een type fout > er ontbreekt een stuk tekst.

#### **U > Pagina 34 – 6.5.2 Het te evacueren gebied**

Ik mis bij de opsomming van kwetsbare objecten cultureel erfgoed. Hoe wordt in kaart gebracht welk cultureel erfgoed in Limburg ten minste beschermd moet worden ? Als ook op welke wijze te beschermen tegen waterschade en/of tijdig te evacueren.

Waarom worden de kwetsbare objecten nu al niet in kaart gebracht en hoeft tijdens de hoogwater crisis het ROT er niet op uit om dat alsnog te doen. Kostbare tijd wordt hiermee gewonnen.

De Hoogwaterwacht Roerdalen heeft voor Vlodrop precies in kaart gebracht welke locatie bij welke hoogwaterstand van de Roer bedreigd wordt en bij welke hoogwaterstand welke beschermingsmaatregelen getroffen moeten worden.

#### **V > Pagina 36 – Evacuatie vee**

Het moet zeer duidelijk zijn voor alle betrokken partijen dat een veehouder zelf zijn vee moet evacueren.

#### **W > Ter afsluiting**

Wat is de resultaatverplichting van dit Rampbestrijdingsplan Hoogwater Limburg 2023-2026 ? Hoe wordt gegarandeerd dat het Rampbestrijdingsplan in de praktijk daadwerkelijk het beoogde resultaat gaat opleveren ? En dat niet achteraf wordt gezegd "we hebben ons best gedaan / meer konden we niet doen / we betreuren de doden en de schade / we leven mee met de getroffen...".

Geachte heer Akkerman,

Bedankt voor de moeite die u genomen heeft voor het indienen van een uitgebreide zienswijze op het Rampbestrijdingsplan Hoogwater 2023-2026. Het is ons duidelijk dat de door u geleden schade naar aanleiding van de hoogwatercrisis in 2021 u nog steeds aan het hart gaat.

We hebben uw brief aandachtig geanalyseerd. Behoudens enkele tekstuele aanpassingen heeft dit niet geleid tot wijzigingen in het Rampbestrijdingsplan. Mogelijk ervaart u dit als een teleurstelling.

Zoals u ongetwijfeld weet, zijn er binnen het dossier Hoogwater veel partners betrokken bij de bescherming tegen de gevolgen van hoogwater. Elk van deze partners heeft daarin eigen taken en verantwoordelijkheden. Tijdens de crisis ligt de verantwoordelijkheid van de veiligheidsregio bij het beschermen van mens en dier. Daarnaast is de veiligheidsregio verantwoordelijk voor het opstellen en onderhouden van het Rampbestrijdingsplan. Dit plan gaat echter niet over de te nemen hoogwaterbeschermingsmaatregelen. Het Rampbestrijdingsplan richt zich puur en alleen op de te nemen crisisbeheersingsmaatregelen en het bevorderen van multidisciplinaire samenwerking op dit thema. Dit maakt dat een aantal van uw opmerkingen en vragen buiten de scope van dit Rampbestrijdingsplan vallen en niet behoren tot de verantwoordelijkheid van de veiligheidsregio.

Daarnaast merken wij op uit uw reactie, dat u nog veel vragen heeft. Mocht u naar aanleiding van deze brief behoefte hebben aan een nadere toelichting, dan zijn we hier in een persoonlijk gesprek graag toe bereid. Voor het inplannen van een afspraak kunt u contact opnemen met Menno Hinssen ([m.hinssen@vrln.nl](mailto:m.hinssen@vrln.nl)), Specialist Crisisbeheersing.

A.S. Scholten

Vergadering van	: Algemeen Bestuur - ingelaste vergadering
Kabinet	: Nee
Vergaderdatum	: 22 maart 2024
Auteur	: Knapen, Claudia
Onderwerp	: Beleidsplan VRLN 2024-2027
Bijlagen	: 1

### ***Aanleiding en korte samenvatting***

Eens in de vier jaar stelt VRLN een beleidsplan op. Het huidige beleidsplan heeft een looptijd tot en met 2023. In 2023 is het nieuwe beleidsplan VRLN voor de periode 2024-2027 opgesteld.

Het beleidsplan bevat de meerjarige strategische kaders voor VRLN in het algemeen en voor de drie programma's Publieke Gezondheid, Brandweezorg en Crisisbeheersing in het bijzonder. Het beleidsplan bouwt voort op de visies 2030 van de genoemde programma's die, voorafgaand aan het opstellen van het beleidsplan, bestuurlijk zijn vastgesteld. Vanuit de Wvr dient het beleidsplan voor de onderdelen Brandweezorg en Crisisbeheersing een aantal verplichte bijlagen te bevatten.

In de vergadering van het Algemeen Bestuur van 15 december 2023 is het concept beleidsplan inclusief de wettelijk verplichte bijlagen vastgesteld. Vervolgens is aan de burgemeesters van de deelnemende gemeenten de mogelijkheid geboden om het concept beleidsplan ter raadsconsultatie voor te leggen.

Vanuit de raadsconsultatie is alleen door de gemeente Echt-Susteren aangegeven dat de gemeenteraad geen opmerkingen/reacties kenbaar heeft gemaakt aan de burgemeester. Daarmee blijft het nu voorliggende beleidsplan ongewijzigd ten opzichte van het concept dat in december in het Algemeen Bestuur voorlag.

### ***Beslispunten***

1. Het Beleidsplan VRLN 2024-2027 *'In goede handen'* vaststellen inclusief de volgende wettelijk verplichte bijlagen:
  - het provinciaal risicoprofiel;
  - het dekkingsplan brandweer 4.0 en
  - het regionaal crisisplan 2024-2027.

### ***Onderbouwing voorstel***

Op grond van de Wvr dient het beleidsplan een aantal onderdelen te omvatten. Deze verplichtingen hebben betrekking op Brandweezorg en Crisisbeheersing.

In dit kader wordt het Algemeen Bestuur gevraagd in te stemmen met de volgende documenten: het provinciaal risicoprofiel, het dekkingsplan brandweer 4.0 en het regionaal crisisplan 2024-2027.

Na vaststelling vormen deze documenten een onderdeel van het beleidsplan 2024-2027. In het beleidsplan wordt verwezen naar de bovengenoemde documenten.

### *Dekkingsplan*

Na de behandeling van het Dekkingsplan 4.0 in het AB van 15 december 2024 zijn er nog een drietal kleine (tekstuele) wijzigingen in het dekkingsplan gemaakt. De AOV-ers zijn hierover geïnformeerd. Het gaat hierbij om de volgende aanpassingen:

- In het paraatheidsoverzicht (pagina 24, tabel 5) zijn de uren 'buiten dienst' van post Venray aangepast.
- In ditzelfde paraatheidsoverzicht (pagina 24, tabel 5) is bij de posten Venlo-vrijwilligers en Roermond-vrijwilligers het type post gewijzigd naar 'robuuste post'.
- Op pagina 8 is onder 'operationele grenzen en dynamisch alarmeren' een wijziging in de tekst gedaan.

### **Personele consequenties**

Het beleidsplan bevat de strategische koers voor het beleid van VRLN voor de komende 4 jaar. In de afzonderlijke jaardocumenten (kaderbrief en begroting) wordt deze koers verder uitgewerkt. Mogelijke personele en financiële consequenties worden in deze jaardocumenten opgenomen.

### **Financiële consequenties**

Zie personele consequenties

### **Communicatie**

De volledige tekst van het beleidsplan is digitaal vormgegeven. Daarnaast is er een infographic gemaakt. Het beleidsplan wordt op de VRLN website en overige sociale media gepubliceerd.

### **Bijlagen**

- 1 [beleidsplan 2024-2027](#)
- 2 Infographic

#### **Besluit**

**Paraaf ambtelijk secretaris:**

- Akkoord met voorstel
- Akkoord met voorstel met aantekening
- Niet akkoord met voorstel met aantekening

*Toelichting:*



# In goede handen

## Beleidsplan 2024-2027

Elke vier jaar houden we onze strategie tegen het licht, kijken we vooruit en stellen we een nieuw beleidsplan op.

### Samen veilig en gezond

Wij werken voor en met de 15 gemeenten in onze regio. We bundelen onze krachten met partners in gezondheid en veiligheid.

### Dit zijn wij



Veiligheidsregio Limburg-Noord is één van de 25 veiligheidsregio's in Nederland. Dag in, dag uit zetten wij ons in voor de meer dan 525.000 inwoners van Noord- en Midden-Limburg.

### Onder één dak

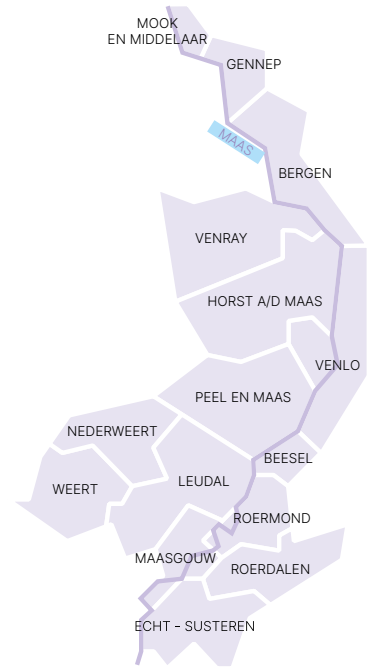


Binnen Veiligheidsregio Limburg-Noord werken de Brandweer, GGD en Crisisbeheersing met elkaar samen. Hiermee hebben wij een unieke combinatie van zowel **Publieke Gezondheid** en **Veiligheid** onder één dak.

### In goede handen



Bij ons ben je in goede handen. Met onze 640 medewerkers en 760 brandweervrijwilligers staan wij klaar voor onze inwoners en zetten we graag die stap extra.



## Hier staan wij voor

### Crisisbeheersing

- Voorbereiden op, voorkomen van, beheersen tijdens en herstellen na een crisis



### Publieke Gezondheid

- Beschermen, bewaken en bevorderen van gezondheid
- Vergroten van gelijke kansen en makkelijker maken van gezond leven



### Brandweezorg

- Voorkomen beperken en bestrijden van veiligheidsrisico's



## Hier gaan wij voor

Klik op een van de vijf vlaggen om meer te lezen hoe wij hier op inzetten



#### Interne continuïteit



- ✓ Verbinden en samenwerken voor snellere besluitvorming
- ✓ Successen delen en vieren
- ✓ Voorbereid op verstoringen
- ✓ Ontwikkelen strategisch personeelsbeleid

We zetten in op het versterken van onze interne continuïteit. We moeten als organisatie continu invulling kunnen geven aan onze taken en verantwoordelijkheden. Dit vraagt steeds aandacht omdat we te maken hebben met uitdagingen zoals krappe arbeidsmarkt, ziekteverzuim, cyberbedreigingen en mogelijke uitval van elektriciteit of andere systemen.



#### Relatie met inwoners



- ✓ Zelfredzaamheid verhogen
- ✓ Interactief leren over risico's
- ✓ Versterken risico- en crisiscommunicatie
- ✓ Actiever in dialoog met inwoners

We verbeteren de relatie met inwoners. Alleen samen realiseren we een weerbare samenleving. Het is belangrijk dat we goed communiceren over mogelijke risico's en daarbij aangeven wat er van de inwoners zelf wordt verwacht in een crisissituatie.



#### Grenzeloze samenwerking



- ✓ Multidisciplinair leren en evalueren
- ✓ Investeren in netwerken intern lokaal, regionaal, (inter)nationaal
- ✓ Oefeningen met crisispartners

We gaan actiever grenzeloos samenwerken. We gaan actief op zoek naar mogelijkheden om samen te werken met partners. We gaan hierbij verder dan de bestaande partners en stappen over grenzen heen. Dit kunnen grenzen binnen de eigen organisatie zijn, met andere organisaties alsook landsgrenzen.

#### Informatie en technologie



- ✓ Investeren informatiebeveiliging
- ✓ Data en informatiehuishouding verbeteren
- ✓ Faciliteren (hybride) digitale werkomgeving
- ✓ Optimaal benutten van digitale mogelijkheden

We versterken de informatiepositie en technologie. Data en informatie spelen een cruciale rol om maatschappelijke ontwikkelingen, crisissituaties en inwonersbehoeften in beeld te brengen. We zetten stappen op het gebied van bundelen duiden en beveiligen van digitale informatie.



#### Adaptief vermogen



We zorgen dat we ons kunnen aanpassen aan gewijzigde situaties. In een tijd waarin ontwikkelingen elkaar snel opvolgen is het belangrijk om wendbaar en flexibel te zijn. Zo kunnen we reageren op veranderde omstandigheden en vragen die aan de veiligheidsregio worden gesteld.



Vergadering van	: Algemeen Bestuur - ingelaste vergadering
Kabinet	: Nee
Vergaderdatum	: 22 maart 2024
Auteur	: Boots, Niels
Onderwerp	: Benoeming DB lid
Bijlagen	: Geen

### ***Aanleiding en korte samenvatting***

Met het vertrek van Machteld Beukema als wethouder van de gemeente Peel en Maas, maakt zij ook niet langer deel uit van het bestuur van de veiligheidsregio. Dit geldt zowel voor de Bestuurscommissie GGD als voor het Dagelijks Bestuur van de VRLN.

De benoeming van de Dagelijks Bestuur leden is een persoonlijke benoeming, voorgedragen vanuit de bestuurscommissie. Dit betekent dat de nieuwe portefeuillehouder vanuit de gemeente Peel en Maas niet automatisch als opvolger van Machteld Beukema zal toetreden tot het Dagelijks Bestuur.

Conform artikel 10 van de Gemeenschappelijke regeling Veiligheidsregio en Gemeentelijke Gezondheidsdienst Limburg-Noord, draagt de Bestuurscommissie GGD een lid uit de bestuurscommissie voor om zitting te nemen in het Dagelijks Bestuur van de veiligheidsregio. Leden van het Dagelijks Bestuur worden benoemd door het Algemeen Bestuur.

### ***Beslispunten***

1. Instemmen met de benoeming van de door de bestuurscommissie GGD voorgedragen kandidaat als lid van het Dagelijks Bestuur van de Veiligheidsregio Limburg-Noord

### ***Onderbouwing***

Bestuurlijk is de uitdrukkelijke wens uitgesproken, om bij de benoeming van de leden van het Dagelijks Bestuur, rekening te houden met een afspiegeling van de deelnemende gemeenten. Dit wil zeggen dat in overweging genomen moet worden een regionale spreiding/verdeling van gemeenten (Noord-, Midden- (Oost en West) Limburg én dat een evenwichtige verdeling tussen grotere gemeenten (verstedelijkte gebieden) en kleinere gemeenten (plattelandsgebied) nagestreefd wordt. Een ander aanvullend criterium dat eerder gehanteerd is betreft een evenwichtige verdeling van regionale bestuursfuncties en portefeuilles. De Bestuurscommissie GGD meent dat door de gevolgde procedure en de voordracht hieraan recht is gedaan.

### ***Personele consequenties***

Geen

***Financiële consequenties***

Geen

***Communicatie***

De benoeming wordt gepubliceerd op de website van de Veiligheidsregio Limburg-Noord.

***Ondernemingsraad (OR)***

De benoeming wordt ter informatie gedeeld met de Ondernemingsraad.

**Besluit**

- Akkoord met voorstel
- Akkoord met voorstel met aantekening
- Niet akkoord met voorstel met aantekening

*Toelichting:*

**Paraaf ambtelijk secretaris:**